

Градостроительный план земельного участка №

R	U	1	8	3	0	1	0	0	0	-	3	3	2	1
---	---	---	---	---	---	---	---	---	---	---	---	---	---	---

Градостроительный план земельного участка подготовлен на основании

Обращения от 16.08.2022 № 114/22-325-64 акционерного общества «Воткинский завод», в лице главного архитектора Магсумова Рустема Наилевича

(реквизиты заявления правообладателя земельного участка с указанием ф.и.о. заявителя – физического лица, либо реквизиты заявления и наименование заявителя – юридического лица о выдаче градостроительного плана земельного участка)

Местонахождение земельного участка

Удмуртская Республика

(субъект Российской Федерации)

городской округ - город Воткинск

(муниципальный район или городской округ)

ул. Кирова, д. 2

(поселение)

Описание границ земельного участка:

Обозначение (номер) характерной точки	Перечень координат характерных точек в системе координат, используемой для ведения Единого государственного реестра недвижимости	
	X	Y
1	411072.18	2275817.34
2	411066.66	2275829.16
3	411026.89	2275914.28
4	411029.16	2275961.88
5	411082.5	2276251.11
6	411089.05	2276259.75
7	411078.83	2276261.44
8	411078.98	2276262.43
9	411079.78	2276267.51
10	411019.77	2276274.95
11	411023.73	2276301.97
12	411083.51	2276286.95
13	411084.3	2276291.81
14	411084.43	2276292.81
15	411095.19	2276290.56
16	411092.32	2276306.14
17	411110.5	2276418.76
18	411112.23	2276429.47
19	411112.96	2276442.01
20	411094.37	2276489.41
21	411081.92	2276519.62
22	411073.56	2276521.11
23	411073.88	2276523.79
24	411054.03	2276526.36
25	411053.41	2276521.96
26	411052.55	2276514.93
27	411051.3	2276504.65
28	411029.67	2276506.46
29	411031.66	2276524.08
30	411031.84	2276525.84
31	410985.61	2276530.67
32	410986.37	2276537.91
33	410980.4	2276538.56
34	410980.83	2276542.21
35	410966.23	2276543.92
36	410954.24	2276545.21
37	410944.24	2276546.35
38	410945.22	2276557.72
39	410913.95	2276560.46

40	410913.39	2276554.8
41	410906.85	2276555.25
42	410823.09	2276560.7
43	410814.99	2276561.22
44	410785.07	2276565.45
45	410774.87	2276567.02
46	410775.06	2276568.93
47	410698.3	2276579.1
48	410687.32	2276580.69
49	410681.4	2276581.42
50	410663.33	2276583.99
51	410661.97	2276631.31
52	410669.68	2276630.99
53	410670.07	2276645.72
54	410669.1	2276654.36
55	410668.95	2276655.55
56	410668.99	2276706.19
57	410667.64	2276737.64
58	410627.67	2276766.19
59	410336	2276861.85
60	410235.33	2276899.65
61	410128.95	2276985.91
62	410036.9	2277088.2
63	410040.94	2277091.78
64	410034.61	2277101.4
65	410041.28	2277104.89
66	410035.51	2277116.09
67	410043.1	2277119.91
68	410039.79	2277126.43
69	410034.26	2277123.63
70	410021.65	2277119.38
71	410014.01	2277127.48
72	409990.84	2277190.8
73	409920.06	2277553.78
74	409916.45	2277706.74
75	409831.56	2277703.38
76	409829.14	2277693.03
77	409809.95	2277693.88
78	409798.31	2277694.4
79	409793.54	2277694
80	409721.86	2277542.2
81	409602.4	2277359.44
82	409584.22	2277327.6
83	409569.89	2277160.84
84	409501.72	2276952.28
85	409496.64	2276934.21
86	409585.6	2276740.83
87	409621.24	2276655.32
88	409758.21	2276570.41
89	409757.06	2276566.05
90	409769.27	2276548.9
91	409939.14	2276495.23
92	410373.53	2276361.27
93	410391.71	2276343.5
94	410399.55	2276337.96
95	410397.03	2276322.47
96	410391.92	2276292.23
97	410457.59	2276237.14
98	410458.39	2276236.47
99	410460.5	2276234.7
100	410463.72	2276232
101	410497.1	2276204
102	410417.1	2276110.64
103	410581.77	2275974.69

104	410594.02	2275989.33
105	410629	2275960.05
106	410613.53	2275941.64
107	410636.33	2275926.55
108	410695.3	2275877.61
109	410777.86	2275809.09
110	410790.66	2275824.33
111	410792.77	2275828.79
112	410786.98	2275834.01
113	410790.72	2275838.17
114	410803.6	2275849.34
115	410814.08	2275837.22
116	410823.45	2275844.6
117	410857.27	2275874.19
118	410879.71	2275890.95
119	410891.05	2275881.62
120	410900.85	2275874.66
121	410903.28	2275875.13
122	411021.87	2275781.7
1	411072.18	2275817.34
1	410580.86	2276277.09
2	410534.76	2276281.65
3	410468.09	2276288.23
4	410461.79	2276288.85
5	410458.55	2276289.17
6	410394.51	2276295.49
7	410401.14	2276335.36
8	410502.57	2276318.74
9	410578.47	2276320.84
10	410580.62	2276281.5
1	410580.86	2276277.09
1	410647.09	2276281.28
2	410583.5	2276276.83
3	410583.26	2276281.35
4	410581.12	2276320.96
5	410627.05	2276321.96
6	410645.56	2276284.39
1	410647.09	2276281.28
1	410825.18	2276306.08
2	410700.85	2276289.27
3	410654.18	2276282.96
4	410652.9	2276285.51
5	410634.96	2276321.14
6	410682	2276318.2
7	410832.38	2276335.47
1	410825.18	2276306.08
1	410911.59	2276295.79
2	410867.98	2276302.69
3	410835.26	2276306.23
4	410842.43	2276335.75
5	410917.94	2276325.16
1	410911.59	2276295.79
1	411016.15	2276276.04
2	411006.99	2276278.77
3	410969.96	2276286.12
4	410919.99	2276293.71
5	410926.46	2276323.5
6	410929.23	2276323.05
7	410929.1	2276322.06
8	410974.73	2276312.9
9	411018.65	2276304.09
10	411018.59	2276303.25
11	411020.39	2276302.8
1	411016.15	2276276.04

Кадастровый номер земельного участка (при наличии) 18:27:000000:2715

Площадь земельного участка 1102934 кв. м.

Информация о расположенных в границах земельного участка объектах капитального строительства

В границах земельного участка расположены объекты капитального строительства – 219 шт.

Информация о границах зоны планируемого размещения объекта капитального строительства в соответствии с утвержденным проектом планировки территории (при наличии)

Проект планировки территории не утвержден

Обозначение (номер) характерной точки	Перечень координат характерных точек в системе координат, используемой для ведения Единого государственного реестра недвижимости	
	X	Y
-	-	-

Реквизиты проекта планировки территории и (или) проекта межевания территории в случае, если земельный участок расположен в границах территории, в отношении которой утверждены проект планировки территории и (или) проект межевания территории


Документация по планировке территории не утверждена

(указывается в случае, если земельный участок расположен в границах территории, в отношении которой утверждены проект планировки территории и (или) проект межевания территории)

Градостроительный план подготовлен Временно исполняющим обязанности начальника управления архитектуры и градостроительства

(ф.и.о., должность уполномоченного лица, наименование органа)




(подпись)

С.Ю. Турлак
(расшифровка подписи)

Дата выдачи

31.08.2022

(ДД.ММ.ГГГГ)

2. Информация о градостроительном регламенте либо требованиях к назначению, параметрам и размещению объекта капитального строительства на земельном участке, на который действие градостроительного регламента не распространяется или для которого градостроительный регламент не устанавливается

Земельный участок расположен в территориальной зоне промышленных предприятий IV-V классов опасности – П-2. Установлен градостроительный регламент.

2.1. Реквизиты акта органа государственной власти субъекта Российской Федерации, органа местного самоуправления, содержащего градостроительный регламент либо реквизиты акта федерального органа государственной власти, органа государственной власти субъекта Российской Федерации, органа местного самоуправления, иной организации, определяющего, в соответствии с федеральными законами, порядок использования земельного участка, на который действие градостроительного регламента не распространяется или для которого градостроительный регламент не устанавливается

Решение Воткинской городской Думы от 26.05.2010 № 590 «Об утверждении Правил землепользования и застройки муниципального образования «Город Воткинск» (введено Распоряжением Правительства Удмуртской Республики от 12.09.2016 № 1240-р, в ред. Распоряжения Правительства Удмуртской Республики от 18.11.2017 № 1454-р, от 02.07.2020 № 806-р, от 27.06.2022 № 700-р)

2.2. Информация о видах разрешенного использования земельного участка

Основные виды разрешенного использования земельного участка:

№ п/п	Код	Вид разрешенного использования земельного участка	Вид разрешенного использования объекта капитального строительства	Примечание	Вспомогательные виды разрешенного использования, допустимые совместно с основными и условно разрешенными видами использования
1	2	3	4	5	6
1	6.0	Производственная деятельность	Размещение объектов капитального строительства в целях добычи полезных ископаемых, их переработки, изготовления вещей промышленным способом	Предприятия IV –V классов опасности	Площадки транзитного транспорта с местами хранения автобусов, грузовиков, легковых автомобилей; автостоянки для временного хранения грузовых автомобилей; погрузо-разгрузочные площадки
2	6.9	Склады	Размещение сооружений, имеющих назначение по временному хранению, распределению и перевалке грузов (за исключением хранения стратегических запасов), не являющихся частями производственных комплексов, на которых был создан груз	Предприятия IV –V классов опасности	Погрузо-разгрузочные площадки; приобъектные стоянки автомобилей
3	12.0.1	Улично-дорожная сеть	Размещение объектов улично-дорожной сети: автомобильных дорог, трамвайных путей и пешеходных тротуаров в границах населенных пунктов, пешеходных переходов, бульваров, площадей, проездов,		

№ п/п	Код	Вид разрешенного использования земельного участка	Вид разрешенного использования объекта капитального строительства	Примечание	Вспомогательные виды разрешенного использования, допустимые совместно с основными и условно разрешенными видами использования
1	2	3	4	5	6
			велодорожек и объектов велотранспортной и инженерной инфраструктур		
4	3.1.1	Предоставление коммунальных услуг	Размещение зданий и сооружений, обеспечивающих поставку воды, тепла, электричества, газа, отвод канализационных стоков, очистку и уборку объектов недвижимости (котельных, водозаборов, очистных сооружений, насосных станций, водопроводов, линий электропередачи, трансформаторных подстанций, газопроводов, линий связи, телефонных станций, канализаций, стоянок, гаражей и мастерских для обслуживания уборочной и аварийной техники, сооружений, необходимых для сбора и плавки снега)		Приобъектные стоянки автомобилей
5	8.3	Обеспечение внутреннего правопорядка	Размещение объектов капитального строительства, необходимых для подготовки и поддержания в готовности органов внутренних дел, Росгвардии и спасательных служб, в которых существует военизированная служба; размещение объектов гражданской обороны, за исключением объектов гражданской обороны, являющихся частями производственных зданий		Приобъектные стоянки автомобилей
6	4.9.1.1	Заправка транспортных средств	Размещение автозаправочных станций; размещение магазинов сопутствующей торговли, зданий для организации общественного питания в качестве объектов		Приобъектные стоянки автомобилей

№ п/п	Код	Вид разрешенного использования земельного участка	Вид разрешенного использования объекта капитального строительства	Примечание	Вспомогательные виды разрешенного использования, допустимые совместно с основными и условно разрешенными видами использования
1	2	3	4	5	6
			дорожного сервиса		
7	4.9.1.3	Автомобильные мойки	Размещение автомобильных моек, а также размещение магазинов сопутствующей торговли		Приобъектные стоянки автомобилей
8	4.9.1.4	Ремонт автомобилей	Размещение мастерских, предназначенных для ремонта и обслуживания автомобилей, и прочих объектов дорожного сервиса, а также размещение магазинов сопутствующей торговли		Приобъектные стоянки автомобилей
9	7.1	Железнодорожный транспорт	Размещение объектов капитального строительства железнодорожного транспорта		
9.1	3.10.2	Приюты для животных (в ред. Распоряжения Правительства Удмуртской Республики от 27.06.2022 № 700-р)	Размещение объектов капитального строительства, предназначенных для оказания ветеринарных услуг в стационаре; размещение объектов капитального строительства, предназначенных для содержания, разведения животных, не являющихся сельскохозяйственными, под надзором человека, оказания услуг по содержанию и лечению бездомных животных; размещение объектов капитального строительства, предназначенных для организации гостиниц для животных		Приобъектные стоянки автомобилей

Условно разрешенные виды разрешенного использования земельного участка:

№ п/п	Код	Вид разрешенного использования земельного участка	Вид разрешенного использования объекта капитального строительства	Примечание	Вспомогательные виды разрешенного использования, допустимые совместно с основными и условно разрешенными видами использования
1	2	3	4	5	6

№ п/п	Код	Вид разрешенного использования земельного участка	Вид разрешенного использования объекта капитального строительства	Примечание	Вспомогательные виды разрешенного использования, допустимые совместно с основными и условно разрешенными видами использования
1	2	3	4	5	6
10	4.7	Гостиничное обслуживание	Размещение гостиниц, а также иных зданий, используемых с целью извлечения предпринимательской выгоды из предоставления жилого помещения для временного проживания в них		Площадки спортивные, для отдыха, хозяйственные; детские площадки; приобъектные стоянки автомобилей
11	4.4	Магазины	Размещение объектов капитального строительства, предназначенных для продажи товаров, торговая площадь которых составляет до 1 000 кв. м		Оборудованные площадки для торговли сезонными товарами; приобъектные стоянки автомобилей
12	7.2.1	Размещение автомобильных дорог	Размещение придорожных стоянок (парковок) транспортных средств в границах городских улиц и дорог		Некапитальные сооружения, предназначенные для охраны транспортных средств
13	7.2.3	Стоянки транспорта общего пользования	Размещение стоянок транспортных средств, осуществляющих перевозки людей по установленному маршруту		Некапитальные сооружения, предназначенные для охраны транспортных средств
14	2.7.1	Хранение автотранспорта	Размещение отдельно стоящих и пристроенных гаражей, в том числе подземных, предназначенных для хранения автотранспорта, в том числе с разделением на машино-места		
15	6.8	Связь	Размещение объектов связи, радиовещания, телевидения, включая воздушные радиорелейные,		Сооружения, не являющиеся объектами капитального строительства, определяемые технологическими

№ п/п	Код	Вид разрешенного использования земельного участка	Вид разрешенного использования объекта капитального строительства	Примечание	Вспомогательные виды разрешенного использования, допустимые совместно с основными и условно разрешенными видами использования
1	2	3	4	5	6
			надземные и подземные кабельные линии связи, линии радиофикации, антенные поля, усилительные пункты на кабельных линиях связи, инфраструктуру спутниковой связи и телерадиовещания		требованиями
16	3.3	Бытовое обслуживание	Размещение объектов капитального строительства, предназначенных для оказания населению или организациям бытовых услуг (мастерские мелкого ремонта, ателье, бани, парикмахерские, прачечные, похоронные бюро)		Приобъектные стоянки автомобилей
17	4.6	Общественное питание	Размещение объектов капитального строительства в целях устройств мест общественного питания (закусочные, кафе, столовые, магазины (отделы) кулинарии, предприятия быстрого обслуживания)		Приобъектные стоянки автомобилей
18	4.1	Деловое управление	Размещение объектов капитального строительства с целью: размещения объектов управленческой деятельности, не связанной с государственным или муниципальным		Приобъектные стоянки автомобилей

№ п/п	Код	Вид разрешенного использования земельного участка	Вид разрешенного использования объекта капитального строительства	Примечание	Вспомогательные виды разрешенного использования, допустимые совместно с основными и условно разрешенными видами использования
1	2	3	4	5	6
			управлением и оказанием услуг, а также с целью обеспечения совершения сделок, не требующих передачи товара в момент их совершения между организациями, в том числе биржевая деятельность (за исключением банковской и страховой деятельности)		
19	5.1.2	Обеспечение занятий спортом в помещениях	Размещение спортивных клубов, спортивных залов, бассейнов, физкультурно- оздоровительных комплексов в зданиях и сооружениях		Приобъектные стоянки автомобилей
20	5.1.3	Площадки для занятия спортом	Размещение площадок для занятия спортом и физкультурой на открытом воздухе (физкультурные площадки, беговые дорожки, поля для спортивной игры)		Приобъектные стоянки автомобилей
21	5.1.4	Оборудованн ые площадки для занятий спортом	Размещение сооружений для занятия спортом и физкультурой на открытом воздухе (теннисные корты, автодромы, мотодромы, трамплины, спортивные стрельбища)		Приобъектные стоянки автомобилей

2.3. Предельные (минимальные и (или) максимальные) размеры земельного участка и предельные параметры разрешенного строительства, реконструкции объекта капитального строительства, установленные градостроительным регламентом для территориальной зоны, в которой расположен земельный участок:

Предельные (минимальные и (или) максимальные) размеры земельных участков, в том числе их площадь			Минимальные отступы от границ земельного участка в целях определения мест допустимого размещения зданий, строений, сооружений, за пределами которых запрещено строительство зданий, строений, сооружений	Предельное количество этажей и (или) предельная высота зданий, строений, сооружений	Максимальный процент застройки в границах земельного участка, определяемый как отношение суммарной площади земельного участка, которая может быть застроена, ко всей площади земельного участка	Требования к архитектурным решениям объектов кап. строительства, расположенных в границах территории исторического поселения федерального или регионального значения	Иные показатели
1	2	3	4	5	6	7	8
Длина, м	Ширина, м	Площадь, м ²					
без ограничений	без ограничений	<p>- 2 000,0 – для производственной деятельности (код 6.0)</p> <p>- 1 000,0 – для магазинов (код 4.4) (при условии размещения необходимого расчетного количества парковочных мест в границах земельного участка)</p> <p>-10,0 – для отдельно стоящих объектов инженерной инфраструктуры (водо-, газо-, электроснабжения и т.п.), за исключением объектов сотовой, радиорелейной, спутниковой связи, на отдельном земельном участке</p> <p>- 100,0 – для прочих объектов зоны П-2</p>	<p>1,0 м;</p> <p>от утвержденной красной линии - 5,0 м.</p> <p>ч.5 ст. 18.1 Действие градостроительного регламента в части минимальных отступов, установленных в целях определения мест допустимого размещения зданий, строений, сооружений, за пределами которых запрещено строительство зданий, строений, сооружений, которые составляют 5 метров, и минимального отступа от границ земельного участка по уличному фасаду, который составляет 3 метра, не распространяется в случае реконструкции (надстройки, пристройки, устройства мансардного этажа) объектов капитального строительства, право собственности которых возникло до введения в действие Правил</p>	5 этажей	60 %	-	<p>Минимальное количество машино-мест для объектных стоянок автомобилей: в соответствии с СП 42.13330.2016 (Приложение Ж), с учетом коэфф. уровня автомобилизации. К объектам не указанным в Приложении Ж, нормы расчета стоянок автомобилей принимаются как 5-7 машино-мест на 100 кв. м общей площади объекта. На застроенных территориях допускается размещение объектов благоустройства и объектных стоянок автомобилей на землях общего пользования, но не более 25 процентов от расчетного количества (ч. 6 ст. 18.1 Правил).</p>

2.4. Требования к назначению, параметрам и размещению объекта капитального строительства на земельном участке, на который действие градостроительного регламента не распространяется или для которого градостроительный регламент не устанавливается:

Причины отнесения земельного участка к виду земельного участка, на который действие градостроительного регламента не распространяется или для которого градостроительный регламент не устанавливается	Реквизиты акта, регулирующего использование земельного участка	Требования к использованию земельного участка	Требования к параметрам объекта капитального строительства			Требования к размещению объектов капитального строительства	
			Предельное количество этажей и (или) предельная высота зданий, строений, сооружений	Максимальный процент застройки в границах земельного участка, определяемый как отношение суммарной площади земельного участка, которая может быть застроена, ко всей площади земельного участка	Иные требования к параметрам объекта капитального строительства	Минимальные отступы от границ земельного участка в целях определения мест допустимого размещения зданий, строений, сооружений, за пределами которых запрещено строительство зданий, строений, сооружений	Иные требования к размещению объектов капитального строительства
1	2	3	4	5	6	7	8
-	-	-	-	-	-	-	-

2.5. Предельные параметры разрешенного строительства, реконструкции объекта капитального строительства, установленные положением об особо охраняемых природных территориях, в случае выдачи градостроительного плана земельного участка в отношении земельного участка, расположенного в границах особо охраняемой природной территории:

[illegible]

3. Информация о расположенных в границах земельного участка объектах капитального строительства и объектах культурного наследия

3.1. Объекты капитального строительства

№	2	Нежилые здания, сооружения
	(согласно чертежу(ам) градостроительного плана)	(назначение объекта капитального строительства, этажность, высотность, общая площадь, площадь застройки)
инвентаризационный или кадастровый номер:		
18:00:000000:109, 18:27:000000:2529, 18:27:000000:2736, 18:27:000000:2748, 18:27:000000:2754, 18:27:000000:2945, 18:27:000000:3294, 18:27:000000:3296, 18:27:000000:3301, 18:27:000000:3302, 18:27:000000:3306, 18:27:000000:3330, 18:27:000000:3333, 18:27:000000:3335, 18:27:000000:3441, 18:27:000000:3542, 18:27:000000:3614, 18:27:000000:3676, 18:27:000000:3910, 18:27:000000:4058, 18:27:040002:1112, 18:27:040002:1193, 18:27:040002:1344, 18:27:040002:1347, 18:27:040002:1365, 18:27:040002:1366, 18:27:040002:1374, 18:27:040002:1377, 18:27:040002:1396, 18:27:040002:1402, 18:27:040002:1416, 18:27:040002:1472, 18:27:040002:1481, 18:27:040002:1482, 18:27:040002:1492, 18:27:040002:1493, 18:27:040002:1533, 18:27:040002:1534, 18:27:040002:1535, 18:27:040002:1536, 18:27:040002:1537, 18:27:040002:1538, 18:27:040002:1539, 18:27:040002:1540, 18:27:040002:1541, 18:27:040002:1542, 18:27:040002:1543, 18:27:040002:1544, 18:27:040002:1545, 18:27:040002:1546, 18:27:040002:1547, 18:27:040002:1548, 18:27:040002:1551, 18:27:040002:707, 18:27:040002:710, 18:27:040002:764, 18:27:040002:765, 18:27:040002:766, 18:27:040002:767, 18:27:040002:768, 18:27:040002:769, 18:27:040002:771, 18:27:040002:772, 18:27:040002:773, 18:27:040002:774, 18:27:040002:775, 18:27:040002:777, 18:27:040002:778, 18:27:040002:779, 18:27:040002:780, 18:27:040002:781, 18:27:040002:782, 18:27:040002:783, 18:27:040002:784, 18:27:040002:785, 18:27:040002:786, 18:27:040002:787, 18:27:040002:788, 18:27:040002:789, 18:27:040002:790, 18:27:040002:791, 18:27:040002:792, 18:27:040002:793, 18:27:040002:794, 18:27:040002:795, 18:27:040002:796, 18:27:040002:797, 18:27:040002:798, 18:27:040002:799, 18:27:040002:800, 18:27:040002:801, 18:27:040002:802, 18:27:040002:803, 18:27:040002:804, 18:27:040002:805, 18:27:040002:812, 18:27:040002:813, 18:27:040002:816, 18:27:040002:817, 18:27:040002:818, 18:27:040002:821, 18:27:040002:822, 18:27:040002:823, 18:27:040002:824, 18:27:040002:825, 18:27:040002:827, 18:27:040002:828, 18:27:040002:829, 18:27:040002:830, 18:27:040002:831, 18:27:040002:832, 18:27:040002:833, 18:27:040002:834, 18:27:040002:835, 18:27:040002:836, 18:27:040002:837, 18:27:040002:838, 18:27:040002:839, 18:27:040002:840, 18:27:040002:841, 18:27:040002:843, 18:27:040002:845, 18:27:040002:846, 18:27:040002:847, 18:27:040002:848, 18:27:040002:849, 18:27:040002:850, 18:27:040002:851, 18:27:040002:852, 18:27:040002:853, 18:27:040002:854, 18:27:040002:855, 18:27:040002:856, 18:27:040002:857, 18:27:040002:858, 18:27:040002:859, 18:27:040002:861, 18:27:040002:862, 18:27:040002:863, 18:27:040002:864, 18:27:040002:865, 18:27:040002:866, 18:27:040002:867, 18:27:040002:869, 18:27:040002:871, 18:27:040002:872, 18:27:040002:873, 18:27:040002:875, 18:27:040002:876, 18:27:040002:878, 18:27:040002:879, 18:27:040002:880, 18:27:040002:881, 18:27:040002:883, 18:27:040002:884, 18:27:040002:885, 18:27:040002:886, 18:27:040002:887, 18:27:040002:890, 18:27:040002:891, 18:27:040002:892, 18:27:040002:894, 18:27:040002:895, 18:27:040002:896, 18:27:040002:898, 18:27:040002:899, 18:27:040002:900, 18:27:040002:902, 18:27:040002:903, 18:27:040002:904, 18:27:040002:905, 18:27:040002:906, 18:27:040002:907, 18:27:040002:908, 18:27:040002:909, 18:27:040002:910, 18:27:040002:911, 18:27:040002:913, 18:27:040002:915, 18:27:040002:916, 18:27:040002:917, 18:27:040002:918, 18:27:040002:920, 18:27:040002:921, 18:27:040002:924, 18:27:040002:925, 18:27:040002:926, 18:27:040002:927, 18:27:040002:928, 18:27:040002:929, 18:27:040002:930, 18:27:040002:931, 18:27:040002:932, 18:27:040002:933, 18:27:040002:934, 18:27:040002:935, 18:27:040002:936, 18:27:040002:937, 18:27:040002:938, 18:27:040002:939, 18:27:040002:940, 18:27:040002:941, 18:27:040002:942, 18:27:040002:943, 18:27:040002:944, 18:27:040002:945, 18:27:040002:946, 18:27:040002:947, 18:27:040002:948, 18:27:040002:951, 18:27:040002:956, 18:27:040002:964, 18:27:040002:965, 18:27:040002:966, 18:27:060401:159, 18:27:040002:1669, 18:27:040002:1670, 18:27:040002:1676		

3.2. Объекты, включенные в единый государственный реестр объектов культурного наследия (памятников истории и культуры) народов Российской Федерации

№	3	Нежилое здание - Административный корпус 43, общая
---	---	----------------------------------------------------

площадь 2235,1 кв. м., 5 этажей, кадастровый номер
18:27:040002:1417 (Главный корпус с башней
железодельного (ныне машиностроительного) завода)
(назначение объекта культурного наследия, общая площадь, площадь застройки)

(согласно чертежу(ам)
градостроительного плана)

**Постановление Совета Министров Удмуртской АССР от 05 декабря 1979 года № 362
«О постановке на государственную охрану памятников истории и культуры Удмуртской
АССР»**

(наименование органа государственной власти, принявшего решение о включении выявленного объекта
культурного наследия в реестр, реквизиты этого решения)

регистрационный номер в реестре _____ от _____
(дата)

4. Информация о расчетных показателях минимально допустимого уровня обеспеченности территории объектами коммунальной, транспортной, социальной инфраструктур и расчетных показателях максимально допустимого уровня территориальной доступности указанных объектов для населения в случае, если земельный участок расположен в границах территории, в отношении которой предусматривается осуществление деятельности по комплексному и устойчивому развитию территории: Информация отсутствует

Информация о расчетных показателях минимально допустимого уровня обеспеченности территории								
Объекты коммунальной инфраструктуры			Объекты транспортной инфраструктуры			Объекты социальной инфраструктуры		
Наименование вида объекта	Единица измерения	Расчетный показатель	Наименование вида объекта	Единица измерения	Расчетный показатель	Наименование вида объекта	Единица измерения	Расчетный показатель
1	2	3	4	5	6	7	8	9
-	-	-	-	-	-	-	-	-
Информация о расчетных показателях максимально допустимого уровня территориальной доступности								
Наименование вида объекта	Единица измерения	Расчетный показатель	Наименование вида объекта	Единица измерения	Расчетный показатель	Наименование вида объекта	Единица измерения	Расчетный показатель
1	2	3	4	5	6	7	8	9
-	-	-	-	-	-	-	-	-

5. Информация об ограничениях использования земельного участка, в том числе если земельный участок полностью или частично расположен в границах зон с особыми условиями использования территорий

1. Реестровый номер границы: 18:27-6.156. Площадь 338 кв.м. Вид ограничения (обременения): ограничения прав на земельный участок, предусмотренные статьей 56 Земельного кодекса Российской Федерации; Срок действия: с 2015-01-28; реквизиты документа-основания: свидетельство о государственной регистрации права от 27.04.2011 № 248271; Содержание ограничения (обременения): Постановление Правительства Российской Федерации № 160 от 24.02.2009г. Вид зоны по документу: Охранная зона высоковольтной кабельной линии электропередач 6 кВ основной производственной площадки (инв. номер 41425925, от ТП-13 до ТП-5); Тип зоны: Охранная зона инженерных коммуникаций.

2. Реестровый номер границы: 18:27-6.33. Площадь 6826 кв.м. Вид ограничения (обременения): ограничения прав на земельный участок, предусмотренные статьей 56 Земельного кодекса Российской Федерации; Срок действия: с 2015-02-02; реквизиты документа-основания: свидетельство о государственной регистрации права от 25.10.2010 № 144340; Содержание ограничения (обременения): Постановление Правительства Российской Федерации № 160 от 24.02.2009г.; Вид зоны по документу: Охранная зона объекта: "Трансформаторная подстанция ВМЗ-2" (объект в составе объекта - Здание распределительного устройства 117) (инвентарный № 70001023); Тип зоны: Охранная зона инженерных коммуникаций.

3. Реестровый номер границы: 18:27-6.236. Площадь 509 кв.м. Вид ограничения (обременения): ограничения прав на земельный участок, предусмотренные статьей 56 Земельного кодекса Российской Федерации; Срок действия: с 2015-02-02; реквизиты документа-основания: свидетельство о государственной регистрации права от 27.04.2011 № 248271; Содержание ограничения (обременения): Постановление Правительства Российской Федерации № 160 от 24.02.2009г.; Вид зоны по документу: Охранная зона высоковольтных кабельных линий электропередач 6 кВ основной производственной площадки (от ТП-7 до ВМЗ-2, Производственного корпуса 106, инвентарный № 41425931); Тип зоны: Охранная зона инженерных коммуникаций.

4. Реестровый номер границы: 18:27-6.180. Площадь 877 кв.м. Вид ограничения (обременения): ограничения прав на земельный участок, предусмотренные статьей 56 Земельного кодекса Российской Федерации; Срок действия: с 2015-03-26; реквизиты документа-основания: договор подряда от 27.02.2014 № 8599 выдан: ФГУП "Ростехинвентаризация-Федеральное БТИ" по УР; Содержание ограничения (обременения): Постановление Правительства РФ от 20. ноября 2000 г. №878 "Об утверждении Правил охраны газораспределительных сетей" п.14 На земельные участки, входящие в охранные зоны газораспределительных сетей, в целях предупреждения их повреждения или нарушения условий их нормальной эксплуатации налагаются ограничения (обременения), которыми запрещается лицам, указанным в пункте 2 настоящих Правил: строить объекты жилищно-гражданского и производственного назначения; сносить и реконструировать мосты, коллекторы, автомобильные и железные дороги с расположенными на них газораспределительными сетями без предварительного выноса этих газопроводов по согласованию с эксплуатационными организациями; разрушать берегоукрепительные сооружения, водопропускные устройства, земляные и иные сооружения, предохраняющие газораспределительные сети от разрушений; перемещать, повреждать, засыпать и уничтожать опознавательные знаки, контрольно-измерительные пункты и другие устройства газораспределительных сетей; устраивать свалки и склады, разливать растворы кислот, солей, щелочей и других химически активных веществ; огораживать и перегораживать охранные зоны, препятствовать доступу персонала эксплуатационных организаций к газораспределительным сетям, проведению обслуживания и устранению повреждений газораспределительных сетей; разводить огонь и размещать источники огня; рыть погребов, копать и обрабатывать почву сельскохозяйственными и мелиоративными орудиями и механизмами на глубину более 0,3 метра; открывать калитки и двери газорегуляторных пунктов, станций катодной и дренажной защиты, люки подземных колодцев, включать или отключать электроснабжение средств связи, освещения и систем телемеханики; набрасывать, приставлять и привязывать к опорам и надземным газопроводам, ограждениям и зданиям газораспределительных сетей посторонние предметы, лестницы, влезать на них; самовольно подключаться к газораспределительным сетям. Вид зоны по документу: охранный зона газопровода г. Воткинск от перекрестка ул. Декабристов и ул. Крылова, по ул. Крылова, ул. Советской, до ГРП ООО "Воткинский завод строительных материалов", ул. Кирпичнозаводская, д.4а; Тип зоны: Охранная зона инженерных коммуникаций.

5. Реестровый номер границы: 18:27-6.204. Площадь 4403 кв.м. Вид ограничения (обременения): ограничения прав на земельный участок, предусмотренные статьей 56 Земельного кодекса Российской Федерации; Срок действия: с 2015-07-21; реквизиты документа-основания: постановление правительства Российской Федерации от 18.11.2013 № 1033; Содержание ограничения (обременения): Постановление Правительства Российской Федерации № 1033 от 18.11.2013г.; Вид зоны по документу: Охранная зона здания главного корпуса теплоэлектростанции 48 (инвентарный № 161562); Тип зоны: Иная зона с особыми условиями использования территории.

6. Реестровый номер границы: 18:27-6.97. Площадь 5645 кв.м. Вид ограничения (обременения): ограничения прав на земельный участок, предусмотренные статьей 56 Земельного кодекса Российской Федерации; Срок действия: с 2015-07-21; реквизиты документа-основания: постановление Правительства Российской Федерации от 18.11.2013 № 1033; Содержание ограничения (обременения): Постановление Правительства Российской Федерации № 1033 от

18.11.2013г.; Вид зоны по документу: Охранная зона здания центральной электростанции 15 (инвентарный № 162527); Тип зоны: Иная зона с особыми условиями использования территории.

7. Реестровый номер границы: 18:27-6.35. Площадь 9742 кв.м. Вид ограничения (обременения): ограничения прав на земельный участок, предусмотренные статьей 56 Земельного кодекса Российской Федерации; Срок действия: с 2015-07-21; реквизиты документа-основания: свидетельство о государственной регистрации права от 25.10.2010 № 116431; Содержание ограничения (обременения): Постановление Правительства Российской Федерации № 160 от 24.02.2009г. Вид зоны по документу: Охранная зона здания распределительного устройства 26, подстанции ВМЗ-1 (инвентарный № 162565); Тип зоны: Охранная зона инженерных коммуникаций.

8. Реестровый номер границы: 18:00-6.266. Площадь 15096 кв.м. Вид ограничения (обременения): ограничения прав на земельный участок, предусмотренные статьей 56 Земельного кодекса Российской Федерации; Срок действия: с 2015-07-31; реквизиты документа-основания: копия свидетельства о государственной регистрации права от 28.10.2010 № 144486; Содержание ограничения (обременения): Постановление Правительства Российской Федерации от 24.02.2009 г. № 160 «О порядке установления охранных зон объектов электросетевого хозяйства и особых условий использования земельных участков, расположенных в границах таких зон»; Вид зоны по документу: Охранная зона объекта электросетевого хозяйства – высоковольтная воздушная линия электропередач 110 кВ от подстанции «Сива» до здания подстанции 84 (инв. № 41514839); Тип зоны: Охранная зона инженерных коммуникаций.

9. Реестровый номер границы: 18:27-6.150. Площадь 695 кв.м. Вид ограничения (обременения): ограничения прав на земельный участок, предусмотренные статьей 56 Земельного кодекса Российской Федерации; Срок действия: с 2015-09-17; реквизиты документа-основания: свидетельство о государственной регистрации права от 27.04.2011 № 248271 выдан: Управление Федеральной службы государственной регистрации, кадастра и картографии по Удмуртской Республике; Содержание ограничения (обременения): Постановление Правительства Российской Федерации № 160 от 24.02.2009г. Вид зоны по документу: Охранная зона объекта: «Высоковольтные кабельные линии электропередач 6 кВ основной производственной площадки» (от ВМЗ-2 до ТП-49, от ВМЗ-2 до ТП-15, инвентарные номера 41425920, 41425931); Тип зоны: Охранная зона инженерных коммуникаций.

10. Реестровый номер границы: 18:27-6.105. Площадь 216 кв.м. Вид ограничения (обременения): ограничения прав на земельный участок, предусмотренные статьей 56 Земельного кодекса Российской Федерации; Срок действия: с 2015-10-02; реквизиты документа-основания: доверенность от 12.05.2015 № 117/15-11Д выдан: АО Воткинский завод; Содержание ограничения (обременения): п. 8-10 Правил установления охранных зон объектов электросетевого хозяйства и особых условий использования земельных участков, расположенных в границах таких зон (утв. постановлением Правительства РФ от 24 февраля 2009 г. N 160). Вид зоны по документу: охранная зона высоковольтных кабельных линии электропередач 6кВ основной производственной площадки (от РП-100 до ТП-14А); Тип зоны: Охранная зона инженерных коммуникаций.

11. Реестровый номер границы: 18:27-6.155. Площадь 5853 кв.м. Вид ограничения (обременения): ограничения прав на земельный участок, предусмотренные статьей 56 Земельного кодекса Российской Федерации; Срок действия: с 2015-11-11; реквизиты документа-основания: копия свидетельства о государственной регистрации права от 29.10.2010 № 145062; Содержание ограничения (обременения): Постановление Правительства Российской Федерации от 24.02.2009 г. № 160 «О порядке установления охранных зон объектов электросетевого хозяйства и особых условий использования земельных участков, расположенных в границах таких зон». Вид зоны по документу: Охранная зона объекта электросетевого хозяйства - высоковольтная воздушная линия электропередач 110 кВ от подстанции "Воткинский" до зданий распределительного устройства 26, 117 (инв. № 41500002); Тип зоны: Охранная зона инженерных коммуникаций.

12. Реестровый номер границы: 18:27-6.119. Площадь 2271 кв.м. Вид ограничения (обременения): ограничения прав на земельный участок, предусмотренные статьей 56 Земельного кодекса Российской Федерации; Срок действия: с 2015-11-20; реквизиты документа-основания: свидетельство о государственной регистрации права от 27.04.2011 № 248271 выдан: Управление Федеральной службы государственной регистрации, кадастра и картографии по Удмуртской Республике; Содержание ограничения (обременения): Постановление Правительства Российской Федерации № 160 от 24.02.2009г. "О порядке установления охранных зон объектов электросетевого хозяйства и особых условий использования земельных участков, расположенных в границах таких зон"; Вид зоны по документу: Охранная зона объекта: «Высоковольтные кабельные линии электропередач 6 кВ основной производственной площадки» (от Здания распределительного устройства 117 до Производственного корпуса 97, инвентарный номер 41425931); Тип зоны: Охранная зона инженерных коммуникаций.

13. Реестровый номер границы: 18:00-6.221. Площадь 483096 кв.м. Вид ограничения (обременения): ограничения прав на земельный участок, предусмотренные статьей 56 Земельного кодекса Российской Федерации; Срок действия: с 2016-02-26; реквизиты документа-основания: водный кодекс Российской Федерации от 03.06.2006 № 74-ФЗ выдан: Президент Российской Федерации; Содержание ограничения (обременения): п. 15; 16; 16.1. ст. 65 "Водного кодекса РФ" от 03.06.2006 г. №74-ФЗ. Вид зоны по документу: "Определение границ водоохранной зоны по Воткинскому водохранилищу на р. Вотка в г. Воткинск Удмуртской Республики". Тип зоны: Водоохранная зона.

14. Реестровый номер границы: 18:00-6.112. Площадь 96216 кв.м. Вид ограничения (обременения): ограничения прав на земельный участок, предусмотренные статьей 56 Земельного кодекса Российской Федерации; Срок действия: с 2016-02-26; реквизиты документа-основания: водный кодекс Российской Федерации от 03.06.2006 № 74-ФЗ выдан: Президент Российской Федерации; Содержание ограничения (обременения): п. 15; 16; 16.1.; 17 ст. 65 "Водного кодекса РФ" от 03.06.2006 г. №74-ФЗ. Вид зоны по документу: "Определение границ прибрежных защитных полос Воткинского водохранилища на р. Вотка в г. Воткинск Удмуртской Республики"; Тип зоны: Прибрежная защитная полоса.

15. Реестровый номер границы: 18:00-6.119. Площадь 31723 кв.м. Вид ограничения (обременения): ограничения прав на земельный участок, предусмотренные статьей 56 Земельного кодекса Российской Федерации; Срок действия: с 2016-02-26; реквизиты документа-основания: водный кодекс Российской Федерации от 03.06.2006 № 74-ФЗ выдан: Президент Российской Федерации; Содержание ограничения (обременения): п. 8 ст. 6 "Водного кодекса РФ" от 03.06.2006 г. №74-ФЗ; п. 8 ст. 27 "Земельного кодекса РФ" от 25.10.2001 г. №136-ФЗ. Вид зоны по документу: "Определение границ береговой полосы Воткинского водохранилища на р. Вотка в г. Воткинск Удмуртской Республики".

16. Реестровый номер границы: 18:27-6.249. Площадь 17 кв.м. Вид ограничения (обременения): ограничения прав на земельный участок, предусмотренные статьей 56 Земельного кодекса Российской Федерации; Срок действия: с 2016-12-28; реквизиты документа-основания: постановление Правительства РФ "О порядке установления охранных зон объектов электросетевого хозяйства и особых условий использования земельных участков, расположенных в границах таких зон" от 24.02.2009 № 160 выдан: Правительство РФ; Содержание ограничения (обременения): Режим использования установлен ч. III Постановления Правительства РФ «О порядке установления охранных зон объектов электросетевого хозяйства и особых условий использования земельных участков, расположенных в границах таких зон» №160 от 24 февраля 2009 г. (в ред. от 05.06.2013 №476 и от 26.08.2013 №736). Вид зоны по документу: охранная зона электросетевого комплекса от ПС "ВМЗ-2" до КТПН-218 Фидер 127 в Удмуртской Республике города Воткинска; Тип зоны: Охранная зона инженерных коммуникаций.

17. Реестровый номер границы: 18:27-6.231. Площадь 1396 кв.м. Вид ограничения (обременения): ограничения прав на земельный участок, предусмотренные статьей 56 Земельного кодекса Российской Федерации; Срок действия: с 2017-04-10; реквизиты документа-основания: постановление Правительства РФ "О порядке установления охранных зон объектов электросетевого хозяйства и особых условий использования земельных участков, расположенных в границах таких зон" от 24.02.2009 № 160 выдан: Правительство РФ; Содержание ограничения (обременения): Режим использования установлен ч.III Постановления Правительства РФ «О порядке установления охранных зон объектов электросетевого хозяйства и особых условий использования земельных участков, расположенных в границах таких зон» №160 от 24 февраля 2009 г. (в ред. от 05.06.2013 №476 и от 26.08.2013 №736). Вид зоны по документу: Охранная зона электросетевого комплекса ЛЭП 6 кВ от ПС "ВМЗ-1" Фидер 21 в Удмуртской Республике города Воткинска; Тип зоны: Охранная зона инженерных коммуникаций.

18. Реестровый номер границы: 18:27-6.172. Площадь 877 кв.м. Вид ограничения (обременения): ограничения прав на земельный участок, предусмотренные статьей 56 Земельного кодекса Российской Федерации; Срок действия: с 2017-05-30; реквизиты документа-основания: постановление Правительства РФ "О порядке установления охранных зон объектов электросетевого хозяйства и особых условий использования земельных участков, расположенных в границах таких зон" от 24.02.2009 № 160 выдан: Правительство РФ; Содержание ограничения (обременения): Режим использования установлен ч.III Постановления Правительства РФ «О порядке установления охранных зон объектов электросетевого хозяйства и особых условий использования земельных участков, расположенных в границах таких зон» №160 от 24 февраля 2009 г. (в ред. от 05.06.2013 №476 и от 26.08.2013 №736). Вид зоны по документу: Охранная зона электросетевого комплекса ЛЭП 6 кВ от ПС "ВМЗ-3" Фидер 225 в Удмуртской Республике города Воткинска; Тип зоны: Охранная зона инженерных коммуникаций.

19. Реестровый номер границы: 18:27-6.58. Площадь 878 кв.м. Вид ограничения (обременения): ограничения прав на земельный участок, предусмотренные статьей 56 Земельного кодекса Российской Федерации; Срок действия: с 2017-06-02; реквизиты документа-основания: постановление Правительства РФ "О порядке установления охранных зон объектов электросетевого хозяйства и особых условий использования земельных участков, расположенных в границах таких зон" от 24.02.2009 № 160 выдан: Правительство РФ; Содержание ограничения (обременения): Режим использования установлен ч.III Постановления Правительства РФ «О порядке установления охранных зон объектов электросетевого хозяйства и особых условий использования земельных участков, расположенных в границах таких зон» №160 от 24 февраля 2009 г. (в ред. от 05.06.2013 №476 и от 26.08.2013 №736). Вид зоны по документу: охранная зона ЛЭП 6 кВ ПС "ВМЗ-1" Фидер 29 в Удмуртской Республике города Воткинска; Тип зоны: Охранная зона инженерных коммуникаций.

20. Реестровый номер границы: 18:27-6.177. Площадь 877 кв.м. Вид ограничения (обременения): ограничения прав на земельный участок, предусмотренные статьей 56 Земельного кодекса Российской Федерации; Срок действия: с 2017-09-13; реквизиты документа-основания: постановление Правительства РФ "О порядке установления охранных зон объектов электросетевого хозяйства и особых условий использования земельных участков, расположенных в границах таких зон" от 24.02.2009 № 160 выдан: Правительство РФ; Содержание ограничения (обременения): Режим использования установлен ч.III Постановления Правительства РФ «О порядке установления охранных зон объектов электросетевого хозяйства и особых условий использования земельных участков, расположенных в границах таких зон» №160 от 24 февраля 2009 г. (в ред. от 05.06.2013 №476 и от 26.08.2013 №736). Вид зоны по документу: Охранная зона электросетевого комплекса ЛЭП 6 кВ от ПС "Промышленная" Фидер 235 в Удмуртской Республике города Воткинска; Тип зоны: Охранная зона инженерных коммуникаций.

21. Реестровый номер границы: 18:27-6.348. Площадь 1848 кв.м. Вид ограничения (обременения): ограничения прав на земельный участок, предусмотренные статьей 56 Земельного кодекса Российской Федерации; Срок действия: с 2017-09-13; реквизиты документа-основания: постановление Правительства РФ "О порядке установления охранных зон объектов электросетевого хозяйства и особых условий использования земельных участков, расположенных в границах таких зон" от 24.02.2009 № 160 выдан: Правительство РФ; Содержание ограничения (обременения): Режим использования установлен ч. III Постановления Правительства РФ «О порядке установления охранных зон объектов электросетевого хозяйства и особых условий использования земельных участков, расположенных в границах таких зон» №160 от 24 февраля 2009 г. (в ред. от 05.06.2013 №476 и от 26.08.2013 №736). Вид зоны по документу: Охранная зона электросетевого комплекса ЛЭП 6 кВ от ПС "Промышленная" Фидер 230 в Удмуртской Республике города Воткинска; Тип зоны: Охранная зона инженерных коммуникаций.

22. Реестровый номер границы: 18:27-6.456. Площадь 877 кв.м. Вид ограничения (обременения): ограничения прав на земельный участок, предусмотренные статьей 56 Земельного кодекса Российской Федерации; Срок действия: с 2018-04-28; реквизиты документа-основания: постановление Правительства РФ "О порядке установления охранных зон объектов электросетевого хозяйства и особых условий использования земельных участков, расположенных в границах таких зон" от 24.02.2009 № 160 выдан: Правительство РФ; Содержание ограничения (обременения): Режим использования установлен ч. III Постановления Правительства РФ «О порядке установления охранных зон объектов электросетевого хозяйства и особых условий использования земельных участков, расположенных в границах таких зон» №160 от 24 февраля 2009 г. (в ред. от 05.06.2013 №476 и от 26.08.2013 №736). Вид зоны по документу: Охранная зона электросетевого комплекса ЛЭП-6 кВ от ПС "Промышленная" Фидер 208 в Удмуртской Республике города Воткинска; Тип зоны: Охранная зона инженерных коммуникаций.

23. Реестровый номер границы: 18:00-6.511. Площадь 877 кв.м. Вид ограничения (обременения): ограничения прав на земельный участок, предусмотренные статьей 56 Земельного кодекса Российской Федерации; Срок действия: с 2018-05-28; реквизиты документа-основания: постановление Правительства РФ "О порядке установления охранных зон объектов электросетевого хозяйства и особых условий использования земельных участков, расположенных в границах таких зон" от 24.02.2009 № 160 выдан: Правительство РФ; Содержание ограничения (обременения): Режим использования установлен ч. III Постановления Правительства РФ «О порядке установления охранных зон объектов электросетевого хозяйства и особых условий использования земельных участков, расположенных в границах таких зон» №160 от 24 февраля 2009 г. (в ред. от 05.06.2013 №476 и от 26.08.2013 №736). Вид зоны по документу: Охранная зона электросетевого комплекса ЛЭП-6 кВ от ПС "Промышленная" Фидер 218 в Удмуртской Республике города Воткинска; Тип зоны: Охранная зона инженерных коммуникаций.

24. Реестровый номер границы: 18:27-6.470. Площадь 1856 кв.м. Вид ограничения (обременения): ограничения прав на земельный участок, предусмотренные статьей 56 Земельного кодекса Российской Федерации; Срок действия: с 2018-06-18; реквизиты документа-основания: постановление Правительства РФ "О порядке установления охранных зон объектов электросетевого хозяйства и особых условий использования земельных участков, расположенных в границах таких зон" от 24.02.2009 № 160 выдан: Правительство РФ; Содержание ограничения (обременения): Режим использования установлен ч. III Постановления Правительства РФ «О порядке установления охранных зон объектов электросетевого хозяйства и особых условий использования земельных участков, расположенных в границах таких зон» №160 от 24 февраля 2009 г. (в ред. от 05.06.2013 №476 и от 26.08.2013 №736). Вид зоны по документу: Охранная зона ЛЭП-6 кВ от ПС "Промышленная" Фидер 244 в Удмуртской Республике города Воткинска; Тип зоны: Охранная зона инженерных коммуникаций.

25. Реестровый номер границы: 18:27-6.417. Площадь 997 кв.м. Вид ограничения (обременения): ограничения прав на земельный участок, предусмотренные статьей 56 Земельного кодекса Российской Федерации; Срок действия: с 2018-11-08; реквизиты документа-основания: постановление Об утверждении границ зон охраны объекта культурного наследия регионального значения от 08.06.2018 № 218 выдан: Правительство Удмуртской Республики; Содержание ограничения (обременения): Постановление Правительства Удмуртской Республики "Об утверждении границ зон охраны объекта культурного наследия регионального значения" от 08.06.2018 г. № 218. Вид зоны по документу: Охранная зона объекта культурного наследия регионального значения "Благовещенский собор, 1818 - 1828 г.г., 1867 г. архитекторы Постников А.И., Петенкин В.Н., Шабунин А.Е.", расположенного по адресу: Удмуртская Республика, город Воткинск, улица Кирова, д.1; Тип зоны: Зона охраны объекта культурного наследия.

26. Реестровый номер границы: 18:27-6.480. Площадь 4164 кв.м. Вид ограничения (обременения): ограничения прав на земельный участок, предусмотренные статьей 56 Земельного кодекса Российской Федерации; Срок действия: с 2018-12-27; реквизиты документа-основания: постановление Об утверждении границ зон охраны объекта культурного наследия регионального значения от 08.06.2018 № 218 выдан: Правительство Удмуртской Республики; Содержание ограничения (обременения): Постановление Правительства Удмуртской Республики "Об утверждении границ зон охраны объекта культурного наследия регионального значения" от 08.06.2018 г. № 218. Вид зоны по документу: Зона регулирования застройки и хозяйственной деятельности объекта культурного наследия регионального значения "Благовещенский собор, 1818 - 1828 г.г., 1867 г. архитекторы Постников А.И., Петенкин В.Н., Шабунин А.Е." (УР, г. Воткинск, ул. Кирова, дом 1); Тип зоны: Зона регулирования застройки и хозяйственной деятельности.

27. Реестровый номер границы: 18:27-6.451. Площадь 2569 кв.м. Вид ограничения (обременения): ограничения прав на земельный участок, предусмотренные статьей 56 Земельного кодекса Российской Федерации; Срок действия: с 2019-01-21; реквизиты документа-основания: приказ Минстроя РФ "О типовых правилах охраны коммунальных тепловых сетей" от 17.08.1992 № 197 выдан: Министерство архитектуры, строительства и ЖКХ РФ; Содержание ограничения (обременения): Приказом Министерства архитектуры, строительства и ЖКХ от 17 августа 1992 г. № 197 "О типовых правилах охраны коммунальных тепловых сетей" п.5, п.6;; Вид зоны по документу: Охранная зона объекта "Тепловая сеть от здания водогрейной котельной № 31 до ЦТП № 1 Первого рабочего поселка"; Тип зоны: Охранная зона инженерных коммуникаций.

28. Реестровый номер границы: 18:27-6.440. Площадь 116 кв.м. Вид ограничения (обременения): ограничения прав на земельный участок, предусмотренные статьей 56 Земельного кодекса Российской Федерации; Срок действия: с 2019-04-10; реквизиты документа-основания: постановление Правительства РФ "О порядке установления охранных зон объектов электросетевого хозяйства и особых условий использования земельных участков, расположенных в границах таких зон" от 24.02.2009 № 160 выдан: Правительство Российской Федерации; Содержание ограничения (обременения): Режим использования установлен пунктами 8, 9-10 Постановления Правительства РФ "О порядке установления охранных зон объектов электросетевого хозяйства и особых условий использования земельных участков, расположенных в границах таких зон" № 160 от 24.02.2009 г. Вид зоны по документу: Охранная зона трансформаторной подстанции ТП-52 (База №2), назначение: трансформаторная подстанция, 1-этажный (подземных этажей -0), общая площадь 27,7 кв.м., инв. №160301, лит. з1, адрес объекта: УР, г. Воткинск, ул. Красноармейская, 1; Тип зоны: Охранная зона инженерных коммуникаций.

29. Реестровый номер границы: 18:27-6.509. Площадь 6443 кв.м. Вид ограничения (обременения): ограничения прав на земельный участок, предусмотренные статьей 56 Земельного кодекса Российской Федерации; Срок действия: с 2019-04-10; реквизиты документа-основания: свидетельство о государственной регистрации права от 12.10.2011 № 18-18-04/038/2010-307 выдан: Управление Федеральной службы государственной регистрации, кадастра и

картографии; Содержание ограничения (обременения): В соответствии с пунктами 5, 6 Приказа №197 от 17.08.1992г. "О Типовых правилах охраны коммунальных тепловых сетей", в пределах охранных зон тепловых сетей не допускается производить действия, которые могут повлечь нарушения в нормальной работе тепловых сетей, их повреждение, несчастные случаи или препятствовать ремонту:- размещать автозаправочные станции, хранилища горюче-смазочных материалов, складировать агрессивные химические материалы;- загромождать проходы и подъезды к объектам и сооружениям тепловых сетей, складировать тяжелые и громоздкие материалы, возводить временные строения и заборы;- устраивать спортивные и игровые площадки, неорганизованные рынки, торговые павильоны, ларьки, отдельные нестационарные объекты мелкорозничной торговли и бытового обслуживания, рекламные конструкции, контейнерные площадки, остановочные пункты общественного транспорта, стоянки всех видов машин и механизмов, гаражи, огороды и т.п.;- устраивать всякого рода свалки, разжигать костры, сжигать бытовой мусор или промышленные отходы;- производить работы ударными механизмами, производить сброс и слив едких и коррозионно-активных веществ и горюче-смазочных материалов;- проникать в помещения павильонов, центральных и индивидуальных тепловых пунктов посторонним лицам; открывать, снимать, засыпать люки камер тепловых сетей, сбрасывать в камеры мусор, отходы, снег и т.п.;- снимать покровный металлический слой тепловой изоляции; разрушать тепловую изоляцию; ходить по трубопроводам надземной прокладки (переход через трубы разрешается только по специальным переходным мостикам);- занимать подвалы зданий, особенно имеющих опасность затопления, в которых проложены тепловые сети или оборудованы тепловые вводы под мастерские, склады, для иных целей; тепловые вводы в здания должны быть загерметизированы или иметь газонепроницаемые сальники. В пределах территории охранных зон тепловых сетей без письменного согласия предприятий и организаций, в ведении которых находятся эти сети, запрещается: производить строительство, капитальный ремонт, реконструкцию или снос любых зданий и сооружений; производить земляные работы, планировку грунта, посадку деревьев и кустарников, устраивать монументальные клумбы; производить погрузочно-разгрузочные работы, а также работы, связанные с разбиванием грунта и дорожных покрытий; сооружать проезды и переходы через трубопроводы тепловых сетей. Вид зоны по документу: Охранная зона тепловой сети 1 контура г. Воткинска; Тип зоны: Охранная зона инженерных коммуникаций.

30. Реестровый номер: 18:27-8.17 - Территория объекта культурного наследия регионального значения «Дом Плотникова, 2 половина XIX в.» (Удмуртская Республика, г. Воткинск, ул. Гагарина, дом 3). Площадь 7 кв.м. Вид ограничения (обременения): ограничения прав на земельный участок, предусмотренные статьей 56 Земельного кодекса Российской Федерации; Срок действия: с 2020-02-07; реквизиты документа-основания: приказ "Об утверждении границ территории объекта культурного наследия регионального значения "Дом Плотникова, 2 половина XIX в." (Удмуртская Республика, г. Воткинск, ул. Гагарина, дом 3)" от 28.03.2019 № 077 выдан: Агентство по государственной охране объектов культурного наследия Удмуртской Республики; Содержание ограничения (обременения): Запрещается: строительство объектов капитального строительства и увеличение объемно-пространственных характеристик существующих на территории памятника объектов капитального строительства; проведение земляных, строительных, мелиоративных и иных работ, за исключением работ по сохранению объекта культурного наследия или его отдельных элементов, сохранению историко-градостроительной или природной среды объекта культурного наследия. Пункт 3 пп. 1 Приказа Агентства по государственной охране объектов культурного наследия Удмуртской Республики от 28.03.2019г. № 077.

31. Реестровый номер: 18:27-8.13 - Территория объекта культурного наследия регионального значения "Главный корпус с башней железодельного (ныне машиностроительного) завода-уникальный памятник промышленной архитектуры. 1828-1832гг. Архитекторы В.Н.Петенкин, И.И.Свизев". Площадь 1932 кв.м. Вид ограничения (обременения): ограничения прав на земельный участок, предусмотренные статьей 56 Земельного кодекса Российской Федерации; Срок действия: с 2020-02-28; реквизиты документа-основания: приказ "Об утверждении границ

территории объекта культурного наследия регионального значения" от 28.03.2019 № 078 выдан: Агентство по государственной охране объектов культурного наследия Удмуртской Республики; Содержание ограничения (обременения): Запрещается: строительство объектов капитального строительства и увеличение объемно-пространственных характеристик существующих на территории памятника объектов капитального строительства; проведение земляных, строительных, мелиоративных и иных работ, за исключением работ по сохранению объекта культурного наследия или его отдельных элементов, сохранению историко-градостроительной или природной среды объекта культурного наследия. Пункт 3 пп. 1 Приказа Агентства по государственной охране объектов культурного наследия Удмуртской Республики от 28.03.2019 г. №078.

32. Реестровый номер границы: 18:27-6.618. Площадь 15639 кв.м. Вид ограничения (обременения): ограничения прав на земельный участок, предусмотренные статьей 56 Земельного кодекса Российской Федерации; Срок действия: с 2020-09-11; реквизиты документа-основания: постановление "Об утверждении Правил установления санитарно-защитных зон и использования земельных участков, расположенных в границах санитарно-защитных зон" от 03.03.2018 № 222 выдан: Правительство Российской Федерации; постановление "О введении в действие новой редакции санитарно-эпидемиологических правил и нормативов СанПиН 2.2.1/2.1.1.1200-03 "Санитарно-защитные зоны и санитарная классификация предприятий, сооружений и иных объектов" от 25.09.2007 № 74 выдан: Главный государственный санитарный врач РФ; решение от 07.04.2020 № 49 выдан: Управление Федеральной службы по надзору в сфере защиты прав потребителей и благополучия человека по Удмуртской Республике; экспертное заключение от 25.02.2020 № 1079/2020 выдан: ИП Тимербулатов Г.А.; Содержание ограничения (обременения): Установить ограничения использования земельных участков, расположенных в границах санитарно-защитной зоны для действующего объекта АЗС №18-037 РО «Удмуртия» ООО «Башнефть розница» расположенного по адресу: УР, г. Воткинск, ул. Декабристов, 93, в соответствии с п. 2 Решения Управления Роспотребнадзора по УР от 07.04.2020 г. № 47, согласно которым не допускается использование земельных участков в границах указанной санитарно-защитной зоны в целях: 1) размещения жилой застройки, объектов образовательного и медицинского назначения, спортивных сооружений открытого типа, организаций отдыха детей и их оздоровления, зон рекреационного назначения и для ведения дачного хозяйства и садоводства; 2) размещения объектов для производства и хранения лекарственных средств, объектов пищевых отраслей промышленности, оптовых складов продовольственного сырья и пищевой продукции, комплексов водопроводных сооружений для подготовки и хранения питьевой воды, использования земельных участков в целях производства, хранения и переработки сельскохозяйственной продукции, предназначенной для дальнейшего использования в качестве пищевой продукции. Вид объекта реестра границ: Зона с особыми условиями использования территории; Вид зоны по документу: Санитарно-защитная зона для действующего объекта АЗС №18-037 РО «Удмуртия» ООО «Башнефть розница», расположенного по адресу: УР, г. Воткинск, ул. Декабристов, 93; Тип зоны: Санитарно-защитная зона предприятий, сооружений и иных объектов.

33. Реестровый номер границы: 18:27-6.622. Площадь 659 кв.м. Вид ограничения (обременения): ограничения прав на земельный участок, предусмотренные статьей 56 Земельного кодекса Российской Федерации; Срок действия: с 2020-09-16; реквизиты документа-основания: постановление Правительства РФ "Об утверждении Правил охраны линий и сооружений связи Российской Федерации" от 09.06.1995 № 578 выдан: Правительство РФ; выписка из ЕГРН от 26.08.2020 № 99/2020/344690148 выдан: Управление Федеральной службы государственной регистрации, кадастра и картографии по Удмуртской Республике; Содержание ограничения (обременения): Постановление Правительства РФ "Об утверждении Правил охраны линий и сооружений связи Российской Федерации" от 09 июня 1995 г. № 578. п.48. В пределах охранных зон без письменного согласия и присутствия представителей предприятий, эксплуатирующих линии связи и линии радиотелефонии, юридическим и физическим лицам запрещается: а) осуществлять всякого рода строительные, монтажные и взрывные работы, планировку грунта землеройными механизмами (за исключением зон песчаных барханов) и земляные работы (за исключением вспашки на глубину не более 0,3 метра); б) производить геолого-съёмочные,

поисковые, геодезические и другие изыскательские работы, которые связаны с бурением скважин, шурфованием, взятием проб грунта, осуществлением взрывных работ; в) производить посадку деревьев, располагать полевые станы, содержать скот, складировать материалы, корма и удобрения, жечь костры, устраивать стрельбища; г) устраивать проезды и стоянки автотранспорта, тракторов и механизмов, провозить негабаритные грузы под проводами воздушных линий связи и линий радиофикации, строить каналы (арыки), устраивать заграждения и другие препятствия; д) устраивать причалы для стоянки судов, барж и плавучих кранов, производить погрузочно-разгрузочные, подводно-технические, дноуглубительные и землечерпательные работы, выделять рыбопромысловые участки, производить добычу рыбы, других водных животных, а также водных растений придонными орудиями лова, устраивать водопой, производить колку и заготовку льда. Судам и другим плавучим средствам запрещается бросать якоря, проходить с отданными якорями, цепями, лотами, волокушами и тралами; е) производить строительство и реконструкцию линий электропередач, радиостанций и других объектов, излучающих электромагнитную энергию и оказывающих опасное воздействие на линии связи и линии радиофикации; ж) производить защиту подземных коммуникаций от коррозии без учета проходящих подземных кабельных линий связи. п.49. Юридическим и физическим лицам запрещается производить всякого рода действия, которые могут нарушить нормальную работу линий связи и линий радиофикации, в частности: а) производить снос и реконструкцию зданий и мостов, осуществлять переустройство коллекторов, туннелей метрополитена и железных дорог, где проложены кабели связи, установлены столбы воздушных линий связи и линий радиофикации, размещены технические сооружения радиорелейных станций, кабельные ящики и распределительные коробки, без предварительного выноса заказчиками (застройщиками) линий и сооружений связи, линий и сооружений радиофикации по согласованию с предприятиями, в ведении которых находятся эти линии и сооружения; б) производить засыпку трасс подземных кабельных линий связи, устраивать на этих трассах временные склады, стоки химически активных веществ и свалки промышленных, бытовых и прочих отходов, ломать замерные, сигнальные, предупредительные знаки и телефонные колодцы; в) открывать двери и люки необслуживаемых усилительных и регенерационных пунктов (наземных и подземных) и радиорелейных станций, кабельных колодцев телефонной канализации, распределительных шкафов и кабельных ящиков, а также подключаться к линиям связи (за исключением лиц, обслуживающих эти линии); г) огораживать трассы линий связи, препятствуя свободному доступу к ним технического персонала; д) самовольно подключаться к абонентской телефонной линии и линии радиофикации в целях пользования услугами связи; е) совершать иные действия, которые могут причинить повреждения сооружениям связи и радиофикации (повреждать опоры и арматуру воздушных линий связи, обрывать провода, набрасывать на них посторонние предметы и другое). Вид объекта реестра границ: Зона с особыми условиями использования территории; Вид зоны по документу: Охранная зона объекта "Кабельная линия от здания автоматизированной телефонной станции 3 до АТС-3 г. Воткинска"; Тип зоны: Охранная зона линий и сооружений связи и линий и сооружений радиофикации.

34. Реестровый номер границы: 18:00-6.655. Площадь 614 кв.м. Вид ограничения (обременения): ограничения прав на земельный участок, предусмотренные статьей 56 Земельного кодекса Российской Федерации; Срок действия: с 2021-03-29; реквизиты документа-основания: постановление Администрации города Воткинска от 20.12.2019 № 2140 выдан: Администрация города Воткинска; постановление Администрации города Воткинска о внесении изменений от 23.12.2020 № 1660 выдан: Администрация города Воткинска; Содержание ограничения (обременения): Публичный сервитут. Срок установления публичного сервитута - 49 лет. Цель установления публичного сервитута: для оказания услуг местной телефонной связи, за исключением услуг местной телефонной связи с использованием таксофонов и средств коллективного доступа в границах, указанных в Приложении № 1 к настоящему Постановлению. Вид объекта реестра границ: Зона с особыми условиями использования территории; Вид зоны по документу: Публичный сервитут для размещения объекта недвижимости "Кабельная линия связи от автоматизированной телефонной станции 3 до административного корпуса 138 и АТС "Степаново"; Тип зоны: Зона публичного сервитута.

35. Реестровый номер границы: 18:27-6.641. Площадь 100054 кв.м. Вид ограничения (обременения): ограничения прав на земельный участок, предусмотренные статьей 56 Земельного кодекса Российской Федерации; Срок действия: с 2021-09-29; реквизиты документа-основания: решение от 22.02.2017 № 1278 выдан: Управление Федеральной службы по надзору в сфере защиты прав потребителей и благополучия человека по Удмуртской Республике; постановление "Об утверждении Правил установления санитарно-защитных зон и использования земельных участков, расположенных в границах санитарно-защитных зон" от 03.03.2018 № 222 выдан: Правительство РФ; постановление "О введении в действие новой редакции санитарно-эпидемиологических правил и нормативов СанПин 2.2.1/2.1.1.1200-03 "Санитарно-защитные зоны и санитарная классификация предприятий, сооружений и иных объектов" от 25.09.2007 № 74 выдан: Главный государственный санитарный врач РФ; санитарно-эпидемиологическое заключение от 28.02.2017 № 18.УЦ.04.000.Т.000119.02.17 выдан: Управление Федеральной службы по надзору в сфере защиты прав потребителей и благополучия человека по Удмуртской Республике; Содержание ограничения (обременения): Постановление от 25 сентября 2007 г. № 74 "О введении в действие новой редакции санитарно-эпидемиологических правил и нормативов СанПин 2.2.1/2.1.1.1200-03 "Санитарно-защитные зоны и санитарная классификация предприятий, сооружений и иных объектов" 5.1. В санитарно-защитной зоне не допускается размещать: жилую застройку, включая отдельные жилые дома, ландшафтно-рекреационные зоны, зоны отдыха, территории курортов, санаториев и домов отдыха, территории садоводческих товариществ и коттеджной застройки, коллективных или индивидуальных дачных и садово-огородных участков, а также другие территории с нормируемыми показателями качества среды обитания; спортивные сооружения, детские площадки, образовательные и детские учреждения, лечебно-профилактические и оздоровительные учреждения общего пользования. 5.2. В санитарно-защитной зоне и на территории объектов других отраслей промышленности не допускается размещать объекты по производству лекарственных веществ, лекарственных средств и (или) лекарственных форм, склады сырья и полупродуктов для фармацевтических предприятий; объекты пищевых отраслей промышленности, оптовые склады продовольственного сырья и пищевых продуктов, комплексы водопроводных сооружений для подготовки и хранения питьевой воды, которые могут повлиять на качество продукции. Постановление Правительства РФ от 3 марта 2018 г. N 222 "Об утверждении Правил установления санитарно-защитных зон и использования земельных участков, расположенных в границах санитарно-защитных зон" 5. В границах санитарно-защитной зоны не допускается использования земельных участков в целях: а) размещения жилой застройки, объектов образовательного и медицинского назначения, спортивных сооружений открытого типа, организаций отдыха детей и их оздоровления, зон рекреационного назначения и для ведения дачного хозяйства и садоводства; б) размещения объектов для производства и хранения лекарственных средств, объектов пищевых отраслей промышленности, оптовых складов продовольственного сырья и пищевой продукции, комплексов водопроводных сооружений для подготовки и хранения питьевой воды, использования земельных участков в целях производства, хранения и переработки сельскохозяйственной продукции, предназначенной для дальнейшего использования в качестве пищевой продукции, если химическое, физическое и (или) биологическое воздействие объекта, в отношении которого установлена санитарно-защитная зона, приведет к нарушению качества и безопасности таких средств, сырья, воды и продукции в соответствии с установленными к ним требованиями. Вид объекта реестра границ: Зона с особыми условиями использования территории; Вид зоны по документу: Санитарно-защитная зона для цеха 243 (железнодорожного) АО "Воткинский завод"; Тип зоны: Санитарно-защитная зона предприятий, сооружений и иных объектов.

36. Реестровый номер границы: 18:27-6.660. Площадь 9321 кв.м. Вид ограничения (обременения): ограничения прав на земельный участок, предусмотренные статьей 56 Земельного кодекса Российской Федерации; Срок действия: с 2022-04-13; реквизиты документа-основания: приказ "Об установлении границ зон затопления, подтопления на территориях, прилегающих к р. Сива в границах муниципального образования "Город Воткинск" Удмуртской Республики" от 25.03.2022 № 51 выдан: Камское бассейновое водное управление Федерального агентства водных ресурсов; водный кодекс Российской Федерации от 03.06.2006 № 74-ФЗ выдан:

Государственная Дума Российской Федерации; Содержание ограничения (обременения): Согласно ч. 6 ст. 67.1 Водного кодекса Российской Федерации в границах зон затопления, подтопления, в соответствии с законодательством Российской Федерации о градостроительной деятельности отнесенных к зонам с особыми условиями использования территорий, запрещаются: 1) размещение новых населенных пунктов и строительство объектов капитального строительства без обеспечения инженерной защиты таких населенных пунктов и объектов от затопления, подтопления; 2) использование сточных вод в целях регулирования плодородия почв; 3) размещение кладбищ, скотомогильников, объектов размещения отходов производства и потребления, химических, взрывчатых, токсичных, отравляющих и ядовитых веществ, пунктов хранения и захоронения радиоактивных отходов; 4) осуществление авиационных мер по борьбе с вредными организмами.; Вид объекта реестра границ: Зона с особыми условиями использования территории; Вид зоны по документу: Зона затопления территорий, прилегающих к р. Сива в границах муниципального образования "Город Воткинск" Удмуртской Республики, затопляемых при половодьях и паводках 1 % обеспеченности; Тип зоны: Иная зона с особыми условиями использования территории.

37. Реестровый номер границы: 18:27-6.662. Площадь 135889 кв.м. Вид ограничения (обременения): ограничения прав на земельный участок, предусмотренные статьей 56 Земельного кодекса Российской Федерации; Срок действия: с 2022-04-13; реквизиты документа-основания: приказ "Об установлении границ зон затопления, подтопления на территориях, прилегающих к р. Сива в границах муниципального образования "Город Воткинск" Удмуртской Республики" от 25.03.2022 № 51 выдан: Камское бассейновое водное управление Федерального агентства водных ресурсов; водный кодекс Российской Федерации от 03.06.2006 № 74-ФЗ выдан: Государственная Дума Российской Федерации; Содержание ограничения (обременения): Согласно ч. 6 ст. 67.1 Водного кодекса Российской Федерации в границах зон затопления, подтопления, в соответствии с законодательством Российской Федерации о градостроительной деятельности отнесенных к зонам с особыми условиями использования территорий, запрещаются: 1) размещение новых населенных пунктов и строительство объектов капитального строительства без обеспечения инженерной защиты таких населенных пунктов и объектов от затопления, подтопления; 2) использование сточных вод в целях регулирования плодородия почв; 3) размещение кладбищ, скотомогильников, объектов размещения отходов производства и потребления, химических, взрывчатых, токсичных, отравляющих и ядовитых веществ, пунктов хранения и захоронения радиоактивных отходов; 4) осуществление авиационных мер по борьбе с вредными организмами.; Вид объекта реестра границ: Зона с особыми условиями использования территории; Вид зоны по документу: Зона слабого подтопления территорий, прилегающих к зонам затопления территорий, прилегающих к р. Сива в границах муниципального образования "Город Воткинск" Удмуртской Республики; Тип зоны: Иная зона с особыми условиями использования территории.

38. Реестровый номер границы: 18:27-6.661. Площадь 365218 кв.м. Вид ограничения (обременения): ограничения прав на земельный участок, предусмотренные статьей 56 Земельного кодекса Российской Федерации; Срок действия: с 2022-04-14; реквизиты документа-основания: приказ "Об установлении границ зон затопления, подтопления на территориях, прилегающих к р. Сива в границах муниципального образования "Город Воткинск" Удмуртской Республики" от 25.03.2022 № 51 выдан: Камское бассейновое водное управление Федерального агентства водных ресурсов; водный кодекс Российской Федерации от 03.06.2006 № 74-ФЗ выдан: Государственная Дума Российской Федерации; Содержание ограничения (обременения): Согласно ч. 6 ст. 67.1 Водного кодекса Российской Федерации в границах зон затопления, подтопления, в соответствии с законодательством Российской Федерации о градостроительной деятельности отнесенных к зонам с особыми условиями использования территорий, запрещаются: 1) размещение новых населенных пунктов и строительство объектов капитального строительства без обеспечения инженерной защиты таких населенных пунктов и объектов от затопления, подтопления; 2) использование сточных вод в целях регулирования плодородия почв; 3) размещение кладбищ, скотомогильников, объектов размещения отходов производства и потребления, химических, взрывчатых, токсичных, отравляющих и ядовитых веществ, пунктов хранения и захоронения радиоактивных отходов; 4)

осуществление авиационных мер по борьбе с вредными организмами. Вид объекта реестра границ: Зона с особыми условиями использования территории; Вид зоны по документу: Зона сильного подтопления территорий, прилегающих к зонам затопления территорий, прилегающих к р. Сива в границах муниципального образования "Город Воткинск" Удмуртской Республики; Тип зоны: Иная зона с особыми условиями использования территории.

39. Реестровый номер границы: 18:27-6.663. Площадь 290489 кв.м. Вид ограничения (обременения): ограничения прав на земельный участок, предусмотренные статьей 56 Земельного кодекса Российской Федерации; Срок действия: с 2022-04-15; реквизиты документа-основания: приказ "Об установлении границ зон затопления, подтопления на территориях, прилегающих к р. Сива в границах муниципального образования "Город Воткинск" Удмуртской Республики" от 25.03.2022 № 51 выдан: Камское бассейновое водное управление Федерального агентства водных ресурсов; водный кодекс Российской Федерации от 03.06.2006 № 74-ФЗ выдан: Государственная Дума Российской Федерации; Содержание ограничения (обременения): Согласно ч. 6 ст. 67.1 Водного кодекса Российской Федерации в границах зон затопления, подтопления, в соответствии с законодательством Российской Федерации о градостроительной деятельности отнесенных к зонам с особыми условиями использования территорий, запрещаются: 1) размещение новых населенных пунктов и строительство объектов капитального строительства без обеспечения инженерной защиты таких населенных пунктов и объектов от затопления, подтопления; 2) использование сточных вод в целях регулирования плодородия почв; 3) размещение кладбищ, скотомогильников, объектов размещения отходов производства и потребления, химических, взрывчатых, токсичных, отравляющих и ядовитых веществ, пунктов хранения и захоронения радиоактивных отходов; 4) осуществление авиационных мер по борьбе с вредными организмами. Вид объекта реестра границ: Зона с особыми условиями использования территории; Вид зоны по документу: Зона умеренного подтопления территорий, прилегающих к зонам затопления территорий, прилегающих к р. Сива в границах муниципального образования "Город Воткинск" Удмуртской Республики; Тип зоны: Иная зона с особыми условиями использования территории.

40. Реестровый номер границы: 18:27-6.671. Площадь 14985 кв.м. Вид ограничения (обременения): ограничения прав на земельный участок, предусмотренные статьей 56 Земельного кодекса Российской Федерации; Срок действия: с 2022-08-03; реквизиты документа-основания: приказ "Об установлении границ зон затопления, подтопления на территории, прилегающей к зарегулированной р. Вотка в нижнем бьефе гидроузла Воткинского водохранилища в границах муниципального образования "Город Воткинск" Удмуртской Республики от 25.04.2022 № 75 выдан: Камское бассейновое водное управление Федерального агентства водных ресурсов (Камское БВУ); водный кодекс РФ от 03.06.2006 № 74-ФЗ выдан: Государственная Дума РФ; Содержание ограничения (обременения): В границах зон затопления, подтопления запрещаются: 1) строительство объектов капитального строительства, не обеспеченных сооружениями и (или) методами инженерной защиты территорий и объектов от негативного воздействия вод; 2) использование сточных вод в целях повышения почвенного плодородия; 3) размещение кладбищ, скотомогильников, объектов размещения отходов производства и потребления, химических, взрывчатых, токсичных, отравляющих веществ, пунктов хранения и захоронения радиоактивных отходов; 4) осуществление авиационных мер по борьбе с вредными организмами (устанавливаются: п. 3 ст. 67.1 Водного кодекса Российской Федерации от 3 июня 2006 г. N 74-ФЗ). Вид объекта реестра границ: Зона с особыми условиями использования территории; Вид зоны по документу: Зона умеренного подтопления территории, прилегающей к зоне затопления территории, прилегающей к зарегулированной р. Вотка в нижнем бьефе Воткинского гидроузла в границах муниципального образования «Город Воткинск» Удмуртской Республики, затопляемой при пропуске Воткинским гидроузлом паводков расчетной обеспеченности 1 %; Тип зоны: Иная зона с особыми условиями использования территории.

41. Граница защитной зоны объекта культурного наследия (100 м от внешних границ территории объекта культурного наследия). Ограничения использования земельного участка согласно ст. 34.1 Федерального закона от 25.06.2002 г. № 73-ФЗ «Об объектах культурного

наследия (памятниках истории и культуры) народов Российской Федерации»: в границах защитных зон в целях обеспечения сохранности объектов культурного наследия и композиционно-видовых связей (панорам) запрещаются строительство объектов капитального строительства и их реконструкция, связанная с изменением их параметров (высоты, количества этажей, площади), за исключением строительства и реконструкции линейных объектов.

42. Граница защитной зоны объекта культурного наследия регионального значения «Дом Плотникова, 2 половина XIX в.", Удмуртская Республика, г. Воткинск, ул. Гагарина, дом 3 (100 м от внешних границ территории объекта культурного наследия). Ограничения использования земельного участка согласно ст. 34.1 Федерального закона от 25.06.2002 г. № 73-ФЗ «Об объектах культурного наследия (памятниках истории и культуры) народов Российской Федерации»: в границах защитных зон в целях обеспечения сохранности объектов культурного наследия и композиционно-видовых связей (панорам) запрещаются строительство объектов капитального строительства и их реконструкция, связанная с изменением их параметров (высоты, количества этажей, площади), за исключением строительства и реконструкции линейных объектов.

6. Информация о границах зон с особыми условиями использования территорий, если земельный участок полностью или частично расположен в границах таких зон:

Наименование зоны с особыми условиями использования территории с указанием объекта, в отношении которого установлена такая зона	Перечень координат характерных точек в системе координат, используемой для ведения Единого государственного реестра недвижимости		
	Обозначение (номер) характерной точки	X	Y
1	2	3	4
1. 18:27-6.156	1	410995.63	2276413.09
	2	410989.24	2276413.95
	3	410985.95	2276418.13
	4	410991.31	2276448.1
	5	410988.34	2276470.06
	6	410955.98	2276474.34
	7	410959.00	2276499.13
	8	410961.65	2276516.68
	9	410960.75	2276519.56
	10	410962.87	2276543.19
	11	410962.99	2276544.27
	12	410964.97	2276544.06
	13	410964.85	2276543.01
	14	410962.82	2276519.74
	15	410963.72	2276516.86
	16	410960.98	2276498.86
	17	410958.23	2276476.05
	18	410990.14	2276471.86
	19	410993.29	2276448.1
	20	410988.12	2276418.67
	21	410990.32	2276415.84
	22	410993.92	2276415.34
	23	410994.28	2276418.09
	24	410996.26	2276417.73
2. 18:27-6.33	1	409758.21	2276570.41
	2	409757.06	2276566.05
	3	409769.27	2276548.9
	4	409825.49	2276531.14

	5	409745.01	2276578.59
	6	409756.51	2276614.33
	7	409757.54	2276616.99
	8	409759.16	2276619.69
	9	409761.14	2276622.12
	10	409763.48	2276624.19
	11	409766.14	2276625.85
	12	409769.02	2276627.11
	13	409772.08	2276627.92
	14	409775.18	2276628.19
	15	409778.33	2276628.01
	16	409781.57	2276627.29
	17	409832.92	2276611.00
	18	409835.84	2276609.88
	19	409838.54	2276608.26
	20	409840.97	2276606.28
	21	409843.04	2276603.94
	22	409844.71	2276601.28
	23	409845.97	2276598.4
	24	409846.78	2276595.34
	25	409847.05	2276592.24
	26	409846.87	2276589.09
	27	409846.19	2276586.03
	28	409833.02	2276541.52
	29	409831.84	2276538.6
	30	409830.27	2276535.9
	31	409828.28	2276533.47
	32	409825.9	2276531.4
3. 18:27-6.236	1	409817.48	2276548.05
	2	409812.89	2276544.18
	3	409773.88	2276558.98
	4	409757.85	2276569.02
	5	409758.21	2276570.41
	6	409736.2	2276584.05
	7	409736.44	2276584.23
	8	409757.27	2276571.76
	9	409774.78	2276560.78
	10	409812.54	2276546.43
	11	409815.77	2276549.22
	12	409823.42	2276574.51
	13	409822.07	2276574.87
	14	409822.61	2276576.8
	15	409825.94	2276575.95
	1	409817.48	2276548.05
	1	409718.8	2276594.85
	2	409717.11	2276595.88
	3	409717.27	2276596.11
	4	409734.14	2276612.35
	5	409749.58	2276634.4
	6	409834.45	2276608.62
	7	409838.18	2276620.99
	8	409840.07	2276620.36
	9	409835.81	2276606.1
	10	409750.39	2276632.06

	11	409735.67	2276611
	1	409718.8	2276594.85
4. 18:27-6.180	1	410555.86	2275996.08
	2	410551.96	2275999.3
	3	410622.12	2276085.56
	4	410588.81	2276113.74
	5	410602.17	2276131.35
	6	410606.03	2276128.46
	7	410595.54	2276114.49
	8	410628.93	2276086.11
5. 18:27-6.204	1	410609.17	2276160.96
	2	410566.33	2276159.61
	3	410565.38	2276188.68
	4	410559.35	2276188.5
	5	410557.82	2276238.36
	6	410585.36	2276239.26
	7	410585.23	2276241.69
	8	410608.76	2276242.54
	9	410608.86	2276239.93
	10	410619.56	2276240.29
	11	410621.18	2276190.43
	12	410610.88	2276190.07
	13	410611.01	2276185.62
	14	410608.4	2276185.57
6. 18:27-6.97	1	410734.4	2276339.88
	2	410713.79	2276339.65
	3	410713.79	2276336.5
	4	410696.29	2276336.55
	5	410696.29	2276332.81
	6	410663.8	2276332.81
	7	410663.8	2276339.52
	8	410648.95	2276339.47
	9	410648.95	2276353.24
	10	410614.7	2276353.29
	11	410614.71	2276387.53
	12	410658.4	2276387.58
	13	410658.45	2276386.27
	14	410701.69	2276386.23
	15	410701.69	2276382.63
	16	410706.01	2276382.63
	17	410706.01	2276389.33
	18	410738.18	2276389.33
	19	410738.18	2276364.85
	20	410738.18	2276355.36
	21	410734.27	2276355.36
7. 18:27-6.35	1	410581.12	2276320.96
	2	410578.47	2276320.84
	3	410502.57	2276318.74
	4	410578.76	2276315.47
	5	410471.01	2276323.91
	6	410469.44	2276391.9
	7	410528.8	2276394.46
	8	410534.74	2276394.15
	9	410541.98	2276391.31

	10	410546.93	2276384.97
	11	410549.32	2276378.08
	12	410549.36	2276375.79
	13	410621.86	2276378.17
	14	410623.48	2276327.23
	15	410603.09	2276326.6
	16	410603.25	2276321.44
	17	410581.41	2276315.56
8. 18:00-6.266	1	409791.87	2276821.35
	2	409616.15	2276799.4
	3	409543.56	2276832.22
	4	409511.68	2276901.51
	5	409623.92	2276850.76
	6	409766.44	2276868.57
	7	409774.06	2276877.49
	8	409812.06	2276844.99
	1	409791.87	2276821.35
	1	409504.63	2276916.84
	2	409496.64	2276934.21
	3	409501.72	2276952.28
	4	409538.68	2277065.35
	1	409504.63	2276916.84
	1	409801.91	2276550.21
9. 18:27-6.150	2	409804.93	2276549.58
	3	409805.2	2276550.48
	4	409804.57	2276550.93
	5	409788.32	2276556.78
	1	409801.91	2276550.21
	1	409816.67	2276547.73
	2	409814.47	2276546.02
	3	409807.76	2276548.68
	4	409807.36	2276548.99
	5	409806.82	2276547.15
	6	409806.32	2276547.24
	7	409806.28	2276547.1
	8	409801.55	2276546.88
	9	409769.38	2276559.21
	10	409757.17	2276566.46
	11	409757.69	2276568.45
	12	409770.28	2276561.01
	13	409793.36	2276552.14
	14	409757.91	2276569.25
	15	409758.21	2276570.41
	16	409717.9	2276595.4
	17	409724.56	2276591.65
	18	409753.31	2276573.74
	19	409776.89	2276562.31
	20	409762.36	2276571.13
	21	409724.92	2276595.7
	22	409702.37	2276609.47
	23	409670.33	2276628.87
	24	409659.98	2276634.94
	25	409622.54	2276656.5
	26	409621.46	2276655.91

	27	409621.91	2276655.42
	28	409623.71	2276653.79
	29	409621.24	2276655.32
	30	409620.3	2276657.56
	31	409622.63	2276658.75
	32	409660.97	2276636.65
	33	409671.32	2276630.58
	34	409703.45	2276611.18
	35	409726	2276597.41
	36	409763.44	2276572.84
	37	409783.6	2276560.6
	38	409805.47	2276552.73
	39	409805.78	2276552.5
	40	409806.82	2276555.88
	41	409809.11	2276555.2
	42	409807.94	2276551.06
	43	409808.76	2276550.48
	44	409814.11	2276548.27
	45	409814.87	2276548.9
	46	409815.91	2276553.22
	47	409816.04	2276553.18
	48	409817.3	2276557.41
	49	409818.79	2276556.96
	1	409816.67	2276547.73
	1	409801.91	2276550.21
	2	409804.93	2276549.58
10. 18:27-6.105	1	410535.4	2276708.06
	2	410534.27	2276708.02
	3	410534.21	2276709.92
	4	410534.47	2276709.92
	5	410535.05	2276710.79
	6	410536.86	2276711.21
	7	410537.34	2276711.95
	8	410536.8	2276714.02
	9	410535.71	2276738.31
	10	410537.89	2276749.23
	11	410536.76	2276772.09
	12	410529.15	2276778.99
	13	410527.42	2276781.99
	14	410528.61	2276784.23
	15	410533.55	2276783.51
	16	410536.09	2276781.26
	17	410537.51	2276780.78
	18	410540.88	2276780.79
	19	410543.26	2276783.62
	20	410548	2276792.32
	21	410549.9	2276791.7
	22	410544.94	2276782.53
	23	410541.84	2276778.81
	24	410537.35	2276778.78
	25	410537.03	2276778.83
	26	410534.9	2276779.64
	27	410532.72	2276781.6
	28	410529.72	2276782.04

	29	410529.67	2276781.95
	30	410530.78	2276780.16
	31	410538.7	2276772.99
	32	410539.9	2276749.2
	33	410537.71	2276738.27
	34	410538.79	2276714.22
	35	410539.48	2276711.56
	36	410538.13	2276709.51
	37	410535.92	2276708.94
	1	410433.71	2276257.17
11. 18:27-6.155	2	410391.92	2276292.23
	3	410393.87	2276303.78
	4	410395.92	2276303.96
	5	410394.52	2276295.49
	6	410458.55	2276289.17
	7	410468.09	2276288.23
	8	410441.08	2276257.83
	1	410433.71	2276257.17
	1	410524.62	2276319.35
	2	410502.57	2276318.74
	3	410437.75	2276329.36
	4	410465.45	2276360.55
	5	410484.64	2276374.47
	1	410524.62	2276319.35
	1	409776.81	2276546.51
	2	409769.27	2276548.9
	3	409757.06	2276566.05
	4	409758.21	2276570.41
	5	409725.2	2276590.88
	6	409745.15	2276609.34
	7	409781.27	2276606.66
	1	409776.81	2276546.51
	1	409815.1	2276548.41
	2	409813.75	2276547.91
	3	409782.47	2276559.43
	4	409763.94	2276569.06
	5	409759.25	2276571.54
	6	409739.41	2276583.51
	7	409710.61	2276600.97
	8	409663.27	2276629.86
	9	409621.19	2276656.14
	10	409620.7	2276656.62
	11	409617.39	2276664.55
	12	409622.14	2276659.33
	13	409664.8	2276632.38
	14	409712.27	2276603.58
	15	409740.98	2276586.12
	16	409760.65	2276574.15
	17	409765.19	2276571.63
	18	409783.64	2276562.09
	19	409811.95	2276551.51
	20	409814.56	2276550.75
	21	409815.01	2276550.75
	22	409815.86	2276553.22
12. 18:27-6.119	1	409815.1	2276548.41
	2	409813.75	2276547.91
	3	409782.47	2276559.43
	4	409763.94	2276569.06
	5	409759.25	2276571.54
	6	409739.41	2276583.51
	7	409710.61	2276600.97
	8	409663.27	2276629.86
	9	409621.19	2276656.14
	10	409620.7	2276656.62
	11	409617.39	2276664.55
	12	409622.14	2276659.33
	13	409664.8	2276632.38
	14	409712.27	2276603.58
	15	409740.98	2276586.12
	16	409760.65	2276574.15
	17	409765.19	2276571.63
	18	409783.64	2276562.09
	19	409811.95	2276551.51
	20	409814.56	2276550.75
	21	409815.01	2276550.75
	22	409815.86	2276553.22

	23	409816.04	2276553.18
	24	409817.53	2276558.17
	25	409817.66	2276558.13
	26	409822.48	2276573.7
	27	409822.12	2276573.83
	28	409822.66	2276575.77
	29	409825	2276575.05
	30	409816.9	2276548.9
	31	409816.49	2276548.86
	32	409816.22	2276548.09
	1	409815.1	2276548.41
	1	409616.75	2276666.1
	2	409613.83	2276673.1
	3	409613.86	2276688.81
	4	409620.07	2276699.38
	5	409623.13	2276721.12
	6	409626.01	2276729.71
	7	409629.7	2276741.1
	8	409631.54	2276747.89
	9	409631.45	2276748.57
	10	409631	2276749.2
	11	409621.64	2276753.38
	12	409607.2	2276758.92
	13	409589.92	2276769.4
	14	409579.57	2276774.49
	15	409577.99	2276777.59
	16	409579.75	2276782.32
	17	409582.36	2276784.97
	18	409587.35	2276808.87
	19	409586.55	2276809.95
	20	409573.13	2276821.92
	21	409562.96	2276831.32
	22	409544.33	2276848.02
	23	409539.02	2276850.18
	24	409533.26	2276856.7
	25	409538.08	2276864.89
	26	409543.7	2276871.69
	27	409545.82	2276876.1
	28	409545.91	2276876.86
	29	409528.31	2276914.3
	30	409517.61	2276934.06
	31	409512.2	2276946.57
	32	409513.24	2276955.52
	33	409522.51	2276982.16
	34	409536.77	2277027.39
	35	409542.4	2277043.54
	36	409547.57	2277045.07
	37	409577.27	2277034.99
	38	409581.37	2277032.43
	39	409588.12	2277028.78
	40	409588.03	2277028.24
	41	409588.25	2277028.11
	42	409587.53	2277023.74
	43	409587.49	2277023.25

	44	409585.28	2277023.97
	45	409583.4	2277028.65
	46	409575.97	2277032.02
	47	409547.57	2277040.89
	48	409544.38	2277040.3
	49	409539.52	2277026.49
	50	409525.34	2276981.13
	51	409516.12	2276954.94
	52	409515.94	2276946.79
	53	409521.16	2276934.82
	54	409531.38	2276915.43
	55	409549.19	2276876.46
	56	409548.79	2276873.89
	57	409546.18	2276869.66
	58	409540.87	2276862.82
	59	409537.13	2276857.02
	60	409540.87	2276852.79
	61	409545.96	2276850.49
	62	409564.94	2276833.53
	63	409575.11	2276824.12
	64	409588.21	2276812.15
	65	409590.59	2276809.32
	66	409584.79	2276783.85
	67	409582.04	2276780.79
	68	409581.05	2276778.04
	69	409581.82	2276776.42
	70	409591.18	2276771.97
	71	409608.5	2276761.75
	72	409622.77	2276756.04
	73	409633.48	2276751
	74	409634.87	2276749.74
	75	409634.69	2276747.98
	76	409632.35	2276740.24
	77	409628.75	2276728.68
	78	409626.05	2276720.08
	79	409622.95	2276697.36
	80	409617.01	2276687.95
	1	409616.75	2276666.1
13. 18:00-6.221	1	411072.18	2275817.34
	2	411021.87	2275781.7
	3	410903.28	2275875.13
	4	410900.85	2275874.66
	5	410891.05	2275881.62
	6	410879.71	2275890.95
	7	410863.77	2275879.05
	8	410858.68	2275909.55
	9	410885.9	2276097.39
	10	410824.2	2276105.97
	11	410766.56	2276096.46
	12	410696.94	2276089.71
	13	410627.73	2276081.35
	14	410542.1	2276083.83
	15	410439.98	2276099.16
	16	410430.53	2276099.55

17	410417.1	2276110.64
18	410497.1	2276204
19	410463.72	2276232
20	410457.59	2276237.14
21	410391.92	2276292.23
22	410393.61	2276302.21
23	410395.56	2276301.8
24	410394.51	2276295.49
25	410458.55	2276289.17
26	410580.86	2276277.09
27	410580.62	2276281.45
28	410583.26	2276281.44
29	410583.26	2276281.35
30	410583.5	2276276.83
31	410647.09	2276281.28
32	410645.56	2276284.39
33	410645.48	2276284.54
34	410652.89	2276285.53
35	410652.9	2276285.51
36	410654.18	2276282.96
37	410700.85	2276289.27
38	410717.29	2276291.49
39	410722.77	2276291.6
40	410739.63	2276294.51
41	410825.18	2276306.08
42	410825.41	2276307.03
43	410836.75	2276305.64
44	410909.89	2276296.06
45	410911.59	2276295.79
46	410911.6	2276295.83
47	410920.21	2276294.71
48	410919.99	2276293.71
49	410969.96	2276286.12
50	411006.99	2276278.77
51	411012.91	2276277.01
52	411016.84	2276275.55
53	411019.81	2276275.19
54	411019.77	2276274.95
55	411079.78	2276267.51
56	411078.98	2276262.43
57	411078.83	2276261.44
58	411086.19	2276260.22
59	411087.76	2276258.05
60	411082.5	2276251.11
61	411029.16	2275961.88
62	411026.89	2275914.28
1	411072.18	2275817.34
1	411084.3	2276291.81
2	411083.64	2276287.73
3	411023.04	2276302.88
4	411018.63	2276303.86
5	411018.65	2276304.09
6	411008.03	2276306.22
7	410987.37	2276310.82

8	410953.24	2276317.22
9	410929.1	2276322.06
10	410929.23	2276323.05
11	410926.46	2276323.5
12	410926.17	2276322.15
13	410917.6	2276323.59
14	410917.94	2276325.16
15	410858.76	2276333.46
16	410846.54	2276335.51
17	410844.14	2276335.51
18	410842.43	2276335.75
19	410842.37	2276335.51
20	410819.02	2276335.51
21	410785.62	2276332.14
22	410677.02	2276323.18
23	410627.19	2276321.68
24	410627.05	2276321.96
25	410581.12	2276320.96
26	410581.23	2276318.91
27	410578.59	2276318.7
28	410578.47	2276320.84
29	410503.27	2276318.76
30	410399.33	2276336.61
31	410399.55	2276337.96
32	410391.71	2276343.5
33	410373.53	2276361.27
34	409939.14	2276495.23
35	409769.27	2276548.9
36	409757.06	2276566.05
37	409758.21	2276570.41
38	409621.24	2276655.32
39	409585.6	2276740.83
40	409496.64	2276934.21
41	409497.09	2276935.81
42	409555.56	2276917.52
43	409697.53	2276833.76
44	409768.22	2276771.36
45	409806.64	2276741.63
46	409890.54	2276715.12
47	409975.38	2276686.26
48	410048.66	2276668.7
49	410122.54	2276642.56
50	410188.96	2276605.14
51	410277.58	2276581.38
52	410327.78	2276567.85
53	410420.42	2276543.2
54	410544.26	2276516.54
55	410709.16	2276525.44
56	410819.02	2276535.52
57	410970.1	2276517.54
58	410986.21	2276536.36
59	410985.61	2276530.67
60	411031.84	2276525.84
61	411031.66	2276524.08

	62	411029.67	2276506.46
	63	411051.3	2276504.65
	64	411052.55	2276514.93
	65	411053.41	2276521.96
	66	411054.03	2276526.36
	67	411073.88	2276523.79
	68	411073.56	2276521.11
	69	411081.92	2276519.62
	70	411094.37	2276489.41
	71	411112.96	2276442.01
	72	411112.23	2276429.47
	73	411092.32	2276306.14
	74	411094.83	2276292.52
	75	411092.25	2276291.17
	76	411084.43	2276292.81
14. 18:00-6.112	1	411084.3	2276291.81
	1	411074.64	2276218.23
	2	411007.01	2276226.52
	3	410990.73	2276231.91
	4	410917.38	2276244.65
	5	410830.46	2276256.04
	6	410818.86	2276257.46
	7	410728.78	2276241.97
	8	410697.95	2276241.11
	9	410622.6	2276231.26
	10	410593.02	2276231.32
	11	410567.38	2276231.77
	12	410531.72	2276237.21
	13	410519.94	2276240.54
	14	410514.14	2276243
	15	410442.84	2276249.51
	16	410391.92	2276292.23
	17	410393.61	2276302.21
	18	410395.56	2276301.8
	19	410394.51	2276295.49
	20	410458.55	2276289.17
	21	410580.86	2276277.09
	22	410580.62	2276281.45
	23	410583.26	2276281.44
	24	410583.26	2276281.35
	25	410583.5	2276276.83
	26	410647.09	2276281.28
	27	410645.56	2276284.39
	28	410645.48	2276284.54
	29	410652.89	2276285.53
	30	410652.9	2276285.51
	31	410654.18	2276282.96
	32	410700.85	2276289.27
	33	410717.29	2276291.49
	34	410722.77	2276291.6
	35	410739.63	2276294.51
	36	410825.18	2276306.08
	37	410825.41	2276307.03
	38	410836.75	2276305.64

	39	410909.89	2276296.06
	40	410911.59	2276295.79
	41	410911.6	2276295.83
	42	410920.21	2276294.71
	43	410919.99	2276293.71
	44	410969.96	2276286.12
	45	411006.99	2276278.77
	46	411012.91	2276277.01
	47	411016.84	2276275.55
	48	411019.81	2276275.19
	49	411019.77	2276274.95
	50	411079.78	2276267.51
	51	411078.98	2276262.43
	52	411078.83	2276261.44
	53	411082.84	2276260.78
	1	411074.64	2276218.23
	1	411084.3	2276291.81
	2	411083.67	2276287.96
	3	411023.04	2276302.88
	4	411018.63	2276303.86
	5	411018.65	2276304.09
	6	411008.03	2276306.22
	7	410987.37	2276310.82
	8	410953.24	2276317.22
	9	410929.1	2276322.06
	10	410929.23	2276323.05
	11	410926.46	2276323.5
	12	410926.17	2276322.15
	13	410917.6	2276323.59
	14	410917.94	2276325.16
	15	410858.76	2276333.46
	16	410846.54	2276335.51
	17	410844.14	2276335.51
	18	410842.43	2276335.75
	19	410842.37	2276335.51
	20	410819.02	2276335.51
	21	410785.62	2276332.14
	22	410677.02	2276323.18
	23	410627.19	2276321.68
	24	410627.05	2276321.96
	25	410581.12	2276320.96
	26	410581.23	2276318.91
	27	410578.59	2276318.7
	28	410578.47	2276320.84
	29	410503.27	2276318.76
	30	410399.33	2276336.61
	31	410399.55	2276337.96
	32	410391.71	2276343.5
	33	410373.53	2276361.27
	34	409939.14	2276495.23
	35	409769.27	2276548.9
	36	409757.06	2276566.05
	37	409758.21	2276570.41
	38	409705.2	2276603.27

	39	409751.29	2276600.32
	40	409793.44	2276591.58
	41	409840.4	2276573.67
	42	409901.81	2276552.68
	43	409972.57	2276533.82
	44	410009.76	2276523.83
	45	410051.77	2276509.72
	46	410064.56	2276503.23
	47	410082.22	2276480.81
	48	410104.04	2276477.2
	49	410128.66	2276466.09
	50	410141.24	2276455.54
	51	410166.06	2276445
	52	410194.54	2276446.87
	53	410267.28	2276430.22
	54	410296.8	2276418.28
	55	410340.1	2276408.65
	56	410355.15	2276402.34
	57	410388.57	2276396.39
	58	410410.67	2276385.4
	59	410509.74	2276368.38
	60	410545.84	2276366.17
	61	410605.36	2276371.04
	62	410674.22	2276373.12
	63	410781.06	2276381.94
	64	410817.35	2276385.48
	65	410852.06	2276385.2
	66	410942.46	2276370.1
	67	410997.68	2276359.74
	68	411034.74	2276351.5
	69	411097.12	2276335.9
	70	411096.98	2276334.98
	71	411088.73	2276291.91
	72	411084.43	2276292.81
	1	411084.3	2276291.81
	1	409704.98	2276603.41
	2	409621.24	2276655.32
	3	409592.67	2276723.86
	4	409615.6	2276707.55
	5	409662.96	2276664.34
	6	409696.13	2276621.76
	1	409704.98	2276603.41
15. 18:00-6.119	1	411084.3	2276291.81
	2	411083.63	2276287.74
	3	411023.04	2276302.88
	4	411018.64	2276303.87
	5	411018.65	2276304.09
	6	411008.03	2276306.24
	7	410987.37	2276310.82
	8	410953.24	2276317.22
	9	410929.1	2276322.06
	10	410929.23	2276323.05
	11	410926.46	2276323.5
	12	410926.16	2276322.16

	13	410917.61	2276323.6
	14	410917.94	2276325.16
	15	410858.76	2276333.46
	16	410846.54	2276335.51
	17	410844.14	2276335.51
	18	410842.43	2276335.75
	19	410842.37	2276335.52
	20	410819.02	2276335.51
	21	410785.62	2276332.14
	22	410677.02	2276323.18
	23	410627.19	2276321.71
	24	410627.05	2276321.96
	25	410581.12	2276320.96
	26	410581.22	2276318.92
	27	410578.59	2276318.71
	28	410578.47	2276320.84
	29	410503.27	2276318.77
	30	410399.34	2276336.62
	31	410399.55	2276337.96
	32	410391.71	2276343.5
	33	410373.53	2276361.27
	34	410199.3	2276415.01
	35	410257.86	2276401.69
	36	410286.22	2276390.18
	37	410307.74	2276382.92
	38	410316.77	2276382.46
	39	410330.4	2276380.14
	40	410346.28	2276373.37
	41	410375.75	2276368.74
	42	410375.82	2276368.73
	43	410377.44	2276368.41
	44	410382.06	2276366.64
	45	410400.84	2276356.65
	46	410506.27	2276338.54
	47	410546.16	2276336.1
	48	410607.14	2276341.09
	49	410675.9	2276343.16
	50	410783.8	2276352.06
	51	410818.36	2276355.5
	52	410847.64	2276355.47
	53	410936.82	2276340.64
	54	410991.5	2276330.39
	55	411027.38	2276322.41
	56	411082.48	2276308.63
	57	411093.66	2276314.47
	58	411092.32	2276306.14
	59	411094.81	2276292.54
	60	411092.25	2276291.18
	61	411084.43	2276292.81
	1	411084.3	2276291.81
	1	410110.06	2276442.52
	2	410088.21	2276449.26
	3	410099.54	2276447.54
	4	410102.14	2276446.97

	5	410109.38	2276443.1
	1	410110.06	2276442.52
	1	410058.75	2276458.35
	2	409939.14	2276495.23
	3	409769.27	2276548.9
	4	409757.06	2276566.05
	5	409757.64	2276568.21
	6	409785.72	2276562.59
	7	409830.11	2276545.49
	8	409893.08	2276523.95
	9	409964.77	2276504.85
	10	410002.4	2276494.75
	11	410042.9	2276481.04
	12	410045.88	2276479.6
	13	410050.92	2276475.38
	14	410054.33	2276469.75
	15	410055.8	2276461.52
	1	410058.75	2276458.35
	1	409642.16	2276642.35
	2	409621.24	2276655.32
	3	409616.9	2276665.75
	4	409641.13	2276643.68
	1	409642.16	2276642.35
	1	411082.5	2276251.11
	2	411079.58	2276235.33
	3	411069.57	2276249.06
	4	411014.46	2276255.69
	5	410998.57	2276260.99
	6	410921.9	2276274.31
	7	410834.24	2276285.81
	8	410818.11	2276287.78
	9	410725.18	2276271.75
	10	410695.66	2276271.06
	11	410622.32	2276261.29
	12	410572.46	2276261.5
	13	410536.29	2276266.86
	14	410530.08	2276268.89
	15	410525.38	2276272.1
	16	410434	2276280.44
	17	410420.32	2276278.9
	18	410406.32	2276280.17
	19	410391.92	2276292.23
	20	410393.61	2276302.19
	21	410395.55	2276301.8
	22	410394.51	2276295.49
	23	410458.55	2276289.17
	24	410580.86	2276277.09
	25	410580.63	2276281.45
	26	410583.25	2276281.43
	27	410583.26	2276281.35
	28	410583.5	2276276.83
	29	410647.09	2276281.28
	30	410645.56	2276284.39
	31	410645.5	2276284.53

	32	410652.88	2276285.52
	33	410652.9	2276285.51
	34	410654.18	2276282.96
	35	410700.85	2276289.27
	36	410717.29	2276291.48
	37	410722.77	2276291.6
	38	410739.63	2276294.51
	39	410825.18	2276306.08
	40	410825.42	2276307.02
	41	410836.75	2276305.64
	42	410909.89	2276296.04
	43	410911.59	2276295.79
	44	410911.6	2276295.82
	45	410920.2	2276294.7
	46	410919.99	2276293.71
	47	410969.96	2276286.12
	48	411006.99	2276278.77
	49	411012.91	2276276.99
	50	411016.84	2276275.55
	51	411019.8	2276275.18
	52	411019.77	2276274.95
	53	411079.78	2276267.51
	54	411078.98	2276262.43
	55	411078.83	2276261.44
	56	411086.17	2276260.21
	57	411087.75	2276258.05
	1	411082.5	2276251.11
16. 18:27-6.249	1	409765.35	2276566.46
	2	409757.34	2276566.54
	3	409757.19	2276566.55
	4	409757.72	2276568.54
	5	409765.36	2276568.46
	6	409766.22	2276567.96
	7	409766.22	2276566.96
	1	409765.35	2276566.46
17. 18:27-6.231	724	410529.38	2276372.75
	724	410529.38	2276372.75
	725	410528.51	2276373.25
	726	410528.51	2276374.25
	727	410529.16	2276374.73
	728	410536.28	2276376.31
	729	410577.34	2276380.79
	730	410744.8	2276381.94
	731	410747.41	2276383.25
	732	410747.86	2276383.35
	733	410804.34	2276383.3
	734	410834.3	2276382.65
	735	410843.2	2276381.6
	736	410843.79	2276396.71
	737	410858.54	2276484.05
	738	410859.41	2276484.55
	739	410880.8	2276483.07
	740	410883.45	2276492.58
	741	410884.31	2276493.08

	742	410914.05	2276486.14
	743	410945.64	2276477.92
	744	410981.67	2276476.31
	745	411031.04	2276472.64
	746	411097.52	2276463.72
	747	411097.6	2276466.08
	748	411098.71	2276478.33
	749	411100.35	2276474.17
	750	411099.6	2276465.93
	751	411099.48	2276462.54
	752	411098.48	2276461.58
	753	411030.8	2276470.65
	754	410981.57	2276474.31
	755	410945.24	2276475.96
	756	410913.58	2276484.2
	757	410885.02	2276490.89
	758	410882.41	2276481.52
	759	410881.54	2276481.02
	760	410860.25	2276482.49
	761	410845.77	2276396.44
	762	410845.22	2276381.7
	763	410844.99	2276379.99
	764	410844.12	2276379.49
	765	410834.11	2276380.65
	766	410804.33	2276381.3
	767	410748.09	2276381.35
	768	410745.49	2276380.05
	769	410603.76	2276378.47
	770	410577.5	2276378.8
	771	410536.66	2276374.34
18. 18:27-6.172	772	409831.76	2276897.81
	772	409831.76	2276897.81
	773	409831.09	2276897.59
	774	409818.91	2276897.96
	775	409813.82	2276897.96
	776	409810.92	2276898.18
	777	409810.14	2276898.68
	778	409810.14	2276899.67
	779	409811	2276900.17
	780	409813.94	2276899.95
	781	409818.93	2276899.95
	782	409830.76	2276899.6
	783	409833.48	2276901.88
	784	409840.27	2276928.98
	785	409848.73	2276959.5
	786	409849.78	2276959.99
	787	409911.67	2276947.77
	788	409919.77	2276975.12
	789	409920.04	2276975.56
	790	409930.15	2276985.47
	791	409930.84	2276985.74
	792	410032.57	2276966.95
	793	410035.34	2276976.28
	794	410036.44	2276976.75

	795	410045.5	2276974.42
	796	410046.12	2276973.95
	797	410046.24	2276972.98
	798	410044.99	2276967.77
	799	410127.22	2276950.13
	800	410136.85	2276959.02
	801	410146.96	2276971.31
	802	410154.26	2276965.39
	803	410153.82	2276964.84
	804	410153.03	2276964.46
	805	410152.24	2276964.76
	806	410149.49	2276967.59
	807	410148.47	2276969.98
	808	410138.29	2276957.61
	809	410128.06	2276948.27
	810	410127.25	2276948.1
	811	410043.58	2276966.03
	812	410042.82	2276967.22
	813	410044.11	2276972.71
	814	410036.89	2276974.57
	815	410034.12	2276965.31
	816	410033.26	2276964.81
	817	409931.17	2276983.68
	818	409921.61	2276974.32
	819	409913.23	2276946.11
	820	409912.37	2276945.61
	821	409850.31	2276957.83
	822	409842.21	2276928.48
	823	409835.23	2276900.84
19. 18:27-6.58	54	410668.99	2276706.19
	824	410567.93	2276330.46
	824	410567.93	2276330.46
	825	410566.99	2276330.95
	826	410566.97	2276334.23
	827	410567.83	2276334.73
	828	410568.69	2276334.23
	829	410568.83	2276332.54
	830	410581.48	2276333.54
	831	410586.25	2276334.8
	832	410603.2	2276334.83
	833	410603.56	2276372.2
	834	410605.97	2276384.1
	835	410611.59	2276393.83
	836	410609.75	2276447.64
	837	410609.94	2276457.4
	838	410614.19	2276461.43
	839	410615.89	2276485.07
	840	410616.58	2276518.04
	841	410616.15	2276551.17
	842	410615.15	2276569.65
	843	410615.79	2276571.11
	844	410619.42	2276573.47
	845	410637.23	2276581.57
	846	410637.87	2276583.35

	847	410639.38	2276643.72
	848	410640.33	2276654.15
	849	410644.97	2276670.24
	850	410648.48	2276674.12
	851	410649.03	2276704.51
	852	410657.08	2276707.99
	853	410668.99	2276706.26
	854	410668.99	2276704.26
	855	410657.2	2276705.98
	856	410650.87	2276703.35
	857	410650.35	2276673.22
	858	410646.74	2276669.25
	859	410642.27	2276653.71
	860	410641.38	2276643.65
	861	410639.81	2276582.49
	862	410638.4	2276579.93
	863	410635.79	2276578.69
	864	410620.4	2276571.73
	865	410617.44	2276569.92
	866	410617.06	2276569.05
	867	410618.16	2276551.3
	868	410618.59	2276518.02
	869	410617.89	2276484.99
	870	410616.03	2276460.46
	871	410611.8	2276456.46
	872	410611.75	2276447.67
	873	410613.45	2276393.09
	874	410607.79	2276383.25
	875	410605.54	2276371.9
	876	410605.01	2276333.34
	877	410604.15	2276332.84
	878	410586.64	2276332.84
	879	410581.71	2276331.55
20. 18:27-6.177	1	409831.76	2276897.81
	2	409831.09	2276897.59
	3	409818.91	2276897.96
	4	409813.82	2276897.96
	5	409810.92	2276898.18
	6	409810.14	2276898.68
	7	409810.14	2276899.67
	8	409811	2276900.17
	9	409813.94	2276899.95
	10	409818.93	2276899.95
	11	409830.76	2276899.6
	12	409833.48	2276901.88
	13	409840.27	2276928.98
	14	409848.73	2276959.5
	15	409849.78	2276959.99
	16	409911.67	2276947.77
	17	409919.77	2276975.12
	18	409920.04	2276975.56
	19	409930.15	2276985.47
	20	409930.84	2276985.74
	21	410032.57	2276966.95

	22	410035.34	2276976.28
	23	410036.44	2276976.75
	24	410045.5	2276974.42
	25	410046.12	2276973.95
	26	410046.24	2276972.98
	27	410044.99	2276967.77
	28	410127.22	2276950.13
	29	410136.85	2276959.02
	30	410146.96	2276971.31
	31	410154.26	2276965.39
	32	410153.82	2276964.84
	33	410153.03	2276964.46
	34	410152.24	2276964.76
	35	410149.49	2276967.59
	36	410148.47	2276969.98
	37	410138.29	2276957.61
	38	410128.06	2276948.27
	39	410127.25	2276948.1
	40	410043.58	2276966.03
	41	410042.82	2276967.22
	42	410044.11	2276972.71
	43	410036.89	2276974.57
	44	410034.12	2276965.31
	45	410033.26	2276964.81
	46	409931.17	2276983.68
	47	409921.61	2276974.32
	48	409913.23	2276946.11
	49	409912.37	2276945.61
	50	409850.31	2276957.83
	51	409842.21	2276928.48
	52	409835.23	2276900.84
	1	409831.76	2276897.81
21. 18:27-6.348	1	409781.82	2276905.38
	2	409781.48	2276905.44
	3	409778.71	2276906.46
	4	409778.06	2276907.42
	5	409778.34	2276919.95
	6	409776.85	2276926.36
	7	409769.53	2276931.44
	8	409758.88	2276934.3
	9	409758.19	2276935.59
	10	409767.96	2276964.74
	11	409765.64	2276968.53
	12	409635.05	2277011.87
	13	409634.5	2277012.32
	14	409633.78	2277015.97
	15	409636.61	2277028.26
	16	409652.07	2277074.33
	17	409656.18	2277088.89
	18	409653.61	2277125.27
	19	409636.27	2277225.63
	20	409626.28	2277256.26
	21	409622.84	2277274.6
	22	409617.77	2277321.92

	23	409617.88	2277322.5
	24	409623.5	2277333.08
	25	409640.83	2277368.19
	26	409670.12	2277430.09
	27	409670.94	2277431.54
	28	409686.6	2277446.49
	29	409687.15	2277446.76
	30	409719.62	2277451.3
	31	409735.38	2277451.39
	32	409783.84	2277464.63
	33	409788.96	2277467.52
	34	409805.8	2277471.38
	35	409840.96	2277481.21
	36	409913.11	2277494.71
	37	409929.71	2277504.31
	38	409930.11	2277502.24
	39	409913.87	2277492.89
	40	409841.45	2277479.27
	41	409806.27	2277469.43
	42	409789.82	2277465.7
	43	409784.5	2277462.74
	44	409735.52	2277449.39
	45	409719.84	2277449.31
	46	409687.74	2277444.82
	47	409672.44	2277430.21
	48	409671.9	2277429.18
	49	409642.64	2277367.33
	50	409625.27	2277332.16
	51	409619.79	2277321.83
	52	409624.81	2277274.93
	53	409628.2	2277256.81
	54	409638.19	2277226.18
	55	409655.6	2277125.46
	56	409658.19	2277088.86
	57	409653.99	2277073.76
	58	409638.52	2277027.67
	59	409635.78	2277015.73
	60	409636.23	2277013.59
	61	409766.61	2276970.31
	62	409769.92	2276965.37
	63	409770	2276964.55
	64	409760.42	2276935.96
	65	409770.53	2276933.19
	66	409778.31	2276927.78
	67	409778.6	2276927.46
	68	409780.34	2276920.03
	69	409780.08	2276908.1
	70	409782.17	2276907.32
	71	409782.69	2276906.88
	72	409782.69	2276905.88
	1	409781.82	2276905.38
22. 18:27-6.456	1	410281.9	2276882.17
	2	410286.38	2276880.48
	3	410283.65	2276881.47

	1	410281.9	2276882.17
	1	409831.83	2276898.36
	2	409830.95	2276897.86
	3	409810.33	2276898.53
	4	409810.35	2276900.52
	5	409830.19	2276899.87
	6	409840.06	2276940.77
	7	409853.8	2277007.27
	8	409854.66	2277007.77
	9	409883.93	2276997.64
	10	409902.35	2276994.68
	11	409914.35	2276992.2
	12	409929.48	2277026.3
	13	409935.21	2277047.63
	14	409937.6	2277057.68
	15	409941.76	2277060.96
	16	409973.88	2277065.01
	17	410031.06	2277074.52
	18	410031.49	2277074.42
	19	410062.03	2277059.85
	20	410069.97	2277051.45
	21	410121.48	2276994.21
	22	410120.65	2276994.93
	23	410060.72	2277058.33
	24	410030.92	2277072.49
	25	409974.19	2277063.02
	26	409942.79	2277059.22
	27	409939.13	2277056.32
	28	409937.15	2277047.16
	29	409931.34	2277025.58
	30	409924.86	2277010.9
	31	409915.78	2276990.56
	32	409914.92	2276990.07
	33	409901.95	2276992.72
	34	409883.36	2276995.73
	35	409855.4	2277005.46
	36	409842.01	2276940.33
23. 18:00-6.511	1	409831.83	2276898.36
	1	410280.62	2276882.65
	2	410286.87	2276880.3
	3	410283.63	2276881.47
	1	410280.62	2276882.65
	1	409831.83	2276898.36
	2	409830.97	2276897.86
	3	409810.38	2276898.53
	4	409810.35	2276900.49
	5	409830.19	2276899.87
	6	409840.06	2276940.77
	7	409853.8	2277007.27
	8	409854.66	2277007.77
	9	409883.93	2276997.64
	10	409902.35	2276994.68
	11	409914.35	2276992.2
	12	409929.48	2277026.3

	13	409935.21	2277047.63
	14	409937.24	2277057.09
	15	409937.6	2277057.68
	16	409941.76	2277060.96
	17	409942.26	2277061.16
	18	409958.61	2277063.32
	19	409973.88	2277065.01
	20	410031.06	2277074.52
	21	410061.75	2277060.04
	22	410071.63	2277049.6
	23	410121.44	2276994.25
	24	410120.72	2276994.88
	25	410060.72	2277058.33
	26	410030.92	2277072.49
	27	409974.14	2277063.02
	28	409958.85	2277061.34
	29	409942.79	2277059.22
	30	409939.13	2277056.32
	31	409937.15	2277047.16
	32	409931.39	2277025.72
	33	409915.78	2276990.56
	34	409914.92	2276990.07
	35	409901.95	2276992.72
	36	409883.52	2276995.68
	37	409855.4	2277005.46
	38	409842.01	2276940.33
	1	409831.83	2276898.36
24. 18:27-6.470	1	409782.39	2276905.08
	2	409778.07	2276906.67
	3	409778.34	2276919.95
	4	409776.85	2276926.36
	5	409769.53	2276931.44
	6	409757.96	2276934.59
	7	409767.96	2276964.74
	8	409765.64	2276968.53
	9	409634.48	2277012.01
	10	409633.75	2277015.74
	11	409636.61	2277028.26
	12	409652.07	2277074.33
	13	409656.18	2277088.89
	14	409653.61	2277125.27
	15	409636.27	2277225.63
	16	409626.28	2277256.26
	17	409622.84	2277274.6
	18	409617.76	2277322.03
	19	409623.5	2277333.08
	20	409640.83	2277368.19
	21	409670.75	2277431.29
	22	409686.79	2277446.64
	23	409719.76	2277451.31
	24	409735.38	2277451.39
	25	409783.84	2277464.63
	26	409789.23	2277467.62
	27	409805.8	2277471.38

	28	409841.04	2277481.23
	29	409913.11	2277494.71
	30	409929.71	2277504.31
	31	409930.18	2277501.91
	32	409914.04	2277492.91
	33	409841.45	2277479.27
	34	409806.32	2277469.44
	35	409789.82	2277465.7
	36	409784.5	2277462.74
	37	409735.52	2277449.39
	38	409719.84	2277449.31
	39	409687.74	2277444.82
	40	409672.44	2277430.21
	41	409642.64	2277367.33
	42	409625.27	2277332.16
	43	409619.79	2277321.83
	44	409624.81	2277274.93
	45	409628.2	2277256.81
	46	409638.19	2277226.18
	47	409655.6	2277125.46
	48	409658.19	2277088.78
	49	409653.99	2277073.76
	50	409638.52	2277027.67
	51	409635.78	2277015.73
	52	409636.23	2277013.59
	53	409767.02	2276970.23
	54	409770.06	2276964.87
	55	409760.42	2276935.96
	56	409770.46	2276933.23
	57	409778.6	2276927.46
	58	409780.32	2276920.28
	59	409780.08	2276908.1
	60	409783.02	2276906.99
	1	409782.39	2276905.08
25. 18:27-6.417	1	411112.96	2276442.01
	2	411100.61	2276465.89
	3	411072.58	2276474.04
	4	411073.56	2276521.11
	5	411081.92	2276519.62
	6	411094.37	2276489.41
	1	411112.96	2276442.01
26. 18:27-6.480	1	411066.51	2276479.4
	2	411050.11	2276481.11
	3	411050.97	2276489.29
	4	411041.18	2276490.33
	5	411040.4	2276482.87
	6	410962.01	2276491.12
	7	410965.09	2276520.42
	8	410965.09	2276520.5
	9	410966.78	2276543.79
	10	410972.84	2276543.15
	11	410980.83	2276542.21
	12	410980.4	2276538.56
	13	410986.37	2276537.91

	14	410985.61	2276530.67
	15	411031.84	2276525.84
	16	411031.66	2276524.08
	17	411029.67	2276506.46
	18	411051.3	2276504.65
	19	411052.55	2276514.93
	20	411053.41	2276521.96
	21	411054.03	2276526.36
	22	411071.28	2276524.13
	1	411066.51	2276479.4
27. 18:27-6.451	1	410465.28	2276230.69
	2	410463.72	2276232
	3	410460.5	2276234.7
	4	410458.39	2276236.47
	5	410457.59	2276237.14
	6	410454.82	2276239.46
	7	410460.43	2276246.53
	8	410460.62	2276247.88
	9	410438.41	2276264.47
	10	410452.78	2276284.87
	11	410455.71	2276289.45
	12	410458.55	2276289.17
	13	410461.79	2276288.85
	14	410468.09	2276288.23
	15	410534.76	2276281.65
	16	410580.86	2276277.09
	17	410580.62	2276281.5
	18	410580.46	2276284.5
	19	410583.12	2276284
	20	410583.26	2276281.35
	21	410583.5	2276276.83
	22	410647.09	2276281.28
	23	410645.56	2276284.39
	24	410644.05	2276287.46
	25	410645.56	2276287.72
	26	410651.36	2276288.57
	27	410652.9	2276285.51
	28	410654.18	2276282.96
	29	410692.47	2276288.14
	30	410692.84	2276274.32
	31	410686.04	2276274.12
	32	410686.02	2276281.8
	33	410677.26	2276280.36
	34	410664.84	2276277.71
	35	410643.43	2276272.56
	36	410636.4	2276272.55
	37	410631.21	2276271.36
	38	410622.08	2276270.35
	39	410612.71	2276270.25
	40	410607.48	2276270.43
	41	410593.29	2276267.97
	42	410589.54	2276268.15
	43	410577.36	2276272.29
	44	410577.26	2276271.75

	45	410566.87	2276272.55
	46	410555.82	2276273.81
	47	410550.98	2276273.95
	48	410534.27	2276275.19
	49	410530.46	2276277.09
	50	410468.66	2276283.41
	51	410467.98	2276283.12
	52	410457.25	2276267.01
	53	410479.92	2276250.05
	1	410465.28	2276230.69
	1	409807.8	2276550.96
28. 18:27-6.440	2	409807.38	2276550.89
	3	409800.75	2276553.1
	4	409793.78	2276555.22
	5	409790.31	2276556.99
	6	409778.19	2276561.45
	7	409763.13	2276568.77
	8	409758.91	2276568.99
	9	409757.93	2276569.34
	10	409758.21	2276570.41
	11	409754.73	2276572.56
	12	409759.04	2276570.99
	13	409763.59	2276570.72
	14	409778.91	2276563.35
	15	409791.05	2276558.85
	16	409794.36	2276557.14
	17	409801.33	2276555.01
	18	409807.29	2276552.97
	19	409807.57	2276553.3
	20	409807.59	2276553.33
	21	409806.86	2276554.43
	22	409806.65	2276555.97
	23	409808.53	2276555.54
	24	409809.39	2276554.14
	25	409809.43	2276552.16
	26	409808.21	2276551.19
29. 18:27-6.509	1	409807.8	2276550.96
	1	410899.01	2276292.67
	2	410907.72	2276291.26
	3	410907.94	2276294.18
	4	410899.25	2276294.89
	1	410899.01	2276292.67
	1	410908.76	2275921.44
	2	410899.26	2275928.65
	3	410901.67	2275931.82
	4	410907.56	2275927.41
	5	410921.18	2275951.38
	6	410913.35	2275958.6
	7	410924.31	2275983.86
	8	410929.27	2276022.13
	9	410912.85	2276046.41
	10	410903.82	2276057.67
	11	410878.68	2276060.07
	12	410883.05	2276122.69

	13	410895.22	2276121.47
	14	410907.43	2276287.24
	15	410896.59	2276289
	16	410782.47	2276296.45
	17	410781.5	2276282.94
	18	410728.82	2276283.94
	19	410728.84	2276280.01
	20	410724.85	2276279.99
	21	410724.8	2276288.02
	22	410777.75	2276287.02
	23	410778.69	2276299.79
	24	410783.23	2276300.41
	25	410895.02	2276293.12
	26	410895.58	2276298.32
	27	410911.59	2276295.79
	28	410913.82	2276306.12
	29	410912.07	2276295.78
	30	410911.69	2276290.63
	31	410936.7	2276286.57
	32	411007.96	2276273.92
	33	411002.97	2276249.4
	34	411071.84	2276235.48
	35	411078.13	2276257.41
	36	411078.98	2276262.43
	37	411082.74	2276260.79
	38	411082.07	2276256.65
	39	411074.65	2276230.81
	40	410998.24	2276246.26
	41	411003.21	2276270.69
	42	410936.04	2276282.61
	43	410911.4	2276286.6
	44	410898.93	2276117.09
	45	410886.76	2276118.29
	46	410882.94	2276063.71
	47	410905.89	2276061.48
	48	410916.05	2276048.81
	49	410933.43	2276023.12
	50	410928.22	2275982.79
	51	410918.16	2275959.61
	52	410926.24	2275952.18
	1	410908.76	2275921.44
	1	410698.54	2276279.67
	2	410694.58	2276279.65
	3	410694.39	2276282.56
	4	410692.95	2276282.54
	5	410691.92	2276288.06
	6	410695.89	2276288.6
	7	410696.27	2276286.61
	8	410698.22	2276286.62
	1	410698.54	2276279.67
	1	411084.3	2276291.81
	2	411083.51	2276286.95
	3	411082.95	2276287.09
	4	411087.34	2276314.1

5	411107.09	2276438.44
6	411107.1	2276438.47
7	411107.1	2276438.49
8	411107.1	2276438.51
9	411109.12	2276448.95
10	411108.61	2276448.71
11	411105.3	2276456.99
12	411106.84	2276457.62
13	411112.22	2276443.89
14	411111.04	2276437.78
15	411091.3	2276313.47
16	411087.83	2276292.1
17	411084.43	2276292.81
1	411084.3	2276291.81
1	410685.6	2276318.61
2	410684.21	2276322.38
3	410638.96	2276321.48
4	410616.15	2276355.48
5	410615.43	2276365.89
6	410611.49	2276365.65
7	410610.7	2276376.65
8	410614.7	2276376.88
9	410611.37	2276441.21
10	410605.67	2276488.84
11	410626.15	2276568.4
12	410643.6	2276567.92
13	410642.64	2276642.03
14	410669.96	2276641.69
15	410669.86	2276637.7
16	410646.7	2276637.98
17	410647.65	2276563.81
18	410629.24	2276564.3
19	410609.7	2276488.86
20	410615.37	2276441.58
21	410618.92	2276373.09
22	410615	2276372.88
23	410615.22	2276369.89
24	410619.17	2276370.14
25	410620.09	2276356.83
26	410641.06	2276325.54
27	410686.98	2276326.45
28	410689.69	2276319.08
1	410685.6	2276318.61
1	410918.06	2276331.1
2	410917.07	2276325.28
3	410913.1	2276325.84
4	410914.78	2276335.71
5	410926.95	2276333.69
6	410952.34	2276395.14
7	411002.03	2276374.12
8	411000.36	2276370.5
9	410954.5	2276389.87
10	410929.43	2276329.22
1	410918.06	2276331.1

30. 18:27-8.17	1	410814.87	2275837.84
	2	410814.08	2275837.22
	3	410805.07	2275847.64
	1	410814.87	2275837.84
	1	410803.48	2275849.23
	2	410801.57	2275847.58
	3	410803.35	2275849.36
	1	410803.48	2275849.23
31. 18:27-8.13	1	410932.07	2276077.55
	2	410875.94	2276089.22
	3	410878	2276099
	4	410882.89	2276097.97
	5	410888.17	2276123.53
	6	410939.23	2276112.79
	1	410932.07	2276077.55
32. 18:27-6.618	1	410625.36	2275933.81
	2	410636.33	2275926.55
	3	410695.3	2275877.61
	4	410777.86	2275809.09
	5	410790.66	2275824.33
	6	410792.77	2275828.79
	7	410786.98	2275834.01
	8	410790.72	2275838.17
	9	410803.6	2275849.34
	10	410814.08	2275837.22
	11	410823.45	2275844.6
	12	410844.55	2275863.06
	13	410842.68	2275865.35
	14	410835.17	2275872.76
	15	410762.02	2275937.7
	16	410752.57	2275945.13
	17	410742.29	2275951.37
	18	410731.34	2275956.33
	19	410719.87	2275959.94
	20	410708.05	2275962.15
	21	410696.05	2275962.92
	22	410684.05	2275962.25
	23	410672.21	2275960.14
	24	410660.72	2275956.63
	25	410649.72	2275951.76
	26	410639.39	2275945.61
	27	410629.88	2275938.26
	1	410625.36	2275933.81
33. 18:27-6.622	1	410960.2	2276544.57
	2	410956.21	2276545
	3	410956.15	2276542.52
	4	410946.14	2276496.45
	5	410884.35	2276516.92
	6	410851.8	2276523.74
	7	410852.61	2276531.03
	8	410852.31	2276532.33
	9	410850.81	2276533.24
	10	410849.14	2276532.6
	11	410848.63	2276531.47

	12	410847.42	2276520.56
	13	410883.3	2276513.05
	14	410949.11	2276491.26
	15	410960.14	2276542.04
	1	410960.2	2276544.57
34. 18:00-6.655	1	410956.19	2276542.52
	2	410949.96	2276501.02
	3	410883.35	2276517.07
	4	410851.02	2276525.92
	5	410849.19	2276525.75
	6	410848.16	2276524.49
	7	410848.32	2276523.02
	8	410849.57	2276522.03
	9	410882.36	2276513.19
	10	410953.26	2276496.11
	11	410960.19	2276542.18
	12	410960.24	2276544.56
	13	410956.25	2276544.99
	1	410956.19	2276542.52
35. 18:27-6.641	1	409879.35	2277705.27
	2	409831.56	2277703.38
	3	409829.14	2277693.03
	4	409809.95	2277693.88
	5	409798.31	2277694.4
	6	409793.54	2277694
	7	409721.86	2277542.2
	8	409602.4	2277359.44
	9	409584.22	2277327.6
	10	409569.89	2277160.84
	11	409501.72	2276952.28
	12	409496.64	2276934.21
	13	409585.6	2276740.83
	14	409621.24	2276655.32
	15	409653.88	2276635.09
	16	409655.53	2276636.56
	17	409674.09	2276662.68
	18	409687.49	2276712.68
	19	409673.16	2276764.27
	20	409593.62	2276909.68
	21	409601.72	2276952.28
	22	409595.14	2276995.31
	23	409608.79	2277057.96
	24	409632.6	2277109.62
	25	409660.46	2277244.88
	26	409674.71	2277284.41
	27	409687.75	2277307.24
	28	409812.29	2277499.5
	29	409876.84	2277636.21
	30	409886.41	2277678.91
36. 18:27-6.660	1	409879.35	2277705.27
	1	409767.34	2276551.61
	2	409769.27	2276548.9
	3	409874.16	2276515.76
	4	409844.81	2276526.41

5	409793.27	2276543.52
6	409770.18	2276550.54
1	409767.34	2276551.61
1	409908.66	2276504.86
2	409939.14	2276495.23
3	410061.26	2276457.57
4	410039.44	2276468.13
5	410013.28	2276478.9
6	409983.67	2276486.6
1	409908.66	2276504.86
1	410379.47	2276355.46
2	410391.71	2276343.5
3	410399.55	2276337.96
4	410397.03	2276322.47
5	410391.92	2276292.23
6	410422.77	2276266.35
7	410426.01	2276273.05
8	410411.3	2276283.86
9	410406.78	2276288.19
10	410405.44	2276290.88
11	410405.44	2276293.19
12	410406.33	2276294.32
13	410394.51	2276295.49
14	410401.14	2276335.36
15	410502.57	2276318.74
16	410578.47	2276320.84
17	410580.62	2276281.5
18	410580.86	2276277.09
19	410537.21	2276281.41
20	410547.56	2276279.05
21	410575.25	2276273.86
22	410600.64	2276273.47
23	410628.72	2276275.78
24	410669.49	2276282.9
25	410707.19	2276287.52
26	410752.96	2276291.36
27	410806.81	2276300.79
28	410831.44	2276302.32
29	410849.13	2276301.56
30	410936.44	2276287.52
31	410976.45	2276278.28
32	411013.76	2276267.7
33	411015.77	2276276.15
34	411006.99	2276278.77
35	410969.96	2276286.12
36	410919.99	2276293.71
37	410926.46	2276323.5
38	410929.23	2276323.05
39	410929.1	2276322.06
40	410974.73	2276312.9
41	411018.65	2276304.09
42	411018.59	2276303.25
43	411020.39	2276302.8
44	411016.96	2276281.14

	45	411023.37	2276308.09
	46	410992.98	2276314.66
	47	410948.74	2276323.51
	48	410876.82	2276336.77
	49	410844.51	2276340.24
	50	410816.04	2276342.16
	51	410778.35	2276340.81
	52	410735.27	2276336.19
	53	410627.95	2276327.92
	54	410602.95	2276326.39
	55	410575.26	2276326
	56	410532.94	2276329.27
	57	410506.41	2276330.43
	58	410482.17	2276332.74
	59	410445.24	2276340.05
	60	410422.93	2276341
	61	410406.78	2276344.47
	1	410379.47	2276355.46
	1	410647.09	2276281.28
	2	410583.5	2276276.83
	3	410583.26	2276281.35
	4	410581.12	2276320.96
	5	410627.05	2276321.96
	6	410645.56	2276284.39
	1	410647.09	2276281.28
	1	410825.18	2276306.08
	2	410700.85	2276289.27
	3	410654.18	2276282.96
	4	410652.9	2276285.51
	5	410634.96	2276321.14
	6	410682	2276318.2
	7	410832.38	2276335.47
	1	410825.18	2276306.08
	1	410911.59	2276295.79
	2	410867.98	2276302.69
	3	410835.26	2276306.23
	4	410842.43	2276335.75
	5	410917.94	2276325.16
	1	410911.59	2276295.79
37. 18:27-6.662	1	410456.15	2276156.21
	2	410423.18	2276117.74
	3	410438	2276120.35
	4	410473.98	2276123
	5	410497.8	2276119.82
	6	410522.93	2276114.54
	7	410539.86	2276112.42
	8	410552.3	2276111.62
	9	410561.03	2276112.15
	10	410568.44	2276115.06
	11	410571.61	2276118.5
	12	410573.73	2276123.79
	13	410574.53	2276129.09
	14	410576.11	2276134.9
	15	410578.23	2276138.61

16	410580.88	2276140.99
17	410587.23	2276142.58
18	410596.23	2276143.11
19	410614.22	2276143.9
20	410626.65	2276144.7
21	410639.36	2276146.82
22	410653.64	2276149.72
23	410664.75	2276153.96
24	410672.95	2276160.3
25	410680.63	2276169.3
26	410686.45	2276179.09
27	410693.07	2276189.41
28	410697.83	2276194.97
29	410701	2276199.2
30	410705.76	2276203.97
31	410710.52	2276206.87
32	410713.96	2276208.46
33	410725.08	2276212.69
34	410734.34	2276214.81
35	410748.1	2276215.61
36	410760.27	2276215.87
37	410776.68	2276215.34
38	410793.87	2276214.68
39	410807.63	2276213.62
40	410828.27	2276213.88
41	410845.47	2276214.68
42	410861.07	2276215.74
43	410895.47	2276220.1
44	410926.96	2276222.88
45	410956.06	2276224.47
46	410986.09	2276225.4
47	410995.48	2276226.19
48	410998.52	2276226.85
49	410999.84	2276228.31
50	411001.41	2276233.2
51	410999.29	2276231.62
52	410996.38	2276231.09
53	410989.77	2276231.09
54	410969.27	2276232.15
55	410893.59	2276237.96
56	410848.08	2276239.03
57	410812.63	2276240.08
58	410765.14	2276238.87
59	410739.21	2276238.87
60	410717.57	2276236.29
61	410699.79	2276233.31
62	410673.12	2276230.2
63	410615.71	2276222.26
64	410587.67	2276218.82
65	410569.67	2276214.86
66	410560.94	2276212.21
67	410557.9	2276210.09
68	410555.65	2276207.71
69	410553.8	2276204.54

	70	410552.08	2276196.73
	71	410552.08	2276187.2
	72	410553.14	2276176.22
	73	410558.03	2276155.86
	74	410559.89	2276148.84
	75	410561.08	2276141.43
	76	410560.55	2276136.14
	77	410558.7	2276132.57
	78	410555.92	2276129.66
	79	410552.21	2276127.55
	80	410547.72	2276127.28
	81	410540.57	2276128.6
	82	410524.69	2276134.16
	83	410500.88	2276143.68
	84	410478.45	2276150.68
	1	410456.15	2276156.21
	1	409958.38	2277357.28
	2	409952.45	2277387.69
	3	409942.03	2277399.16
	4	409937.82	2277406.34
	5	409933.06	2277415.87
	6	409926.14	2277431.44
	7	409916.62	2277457.38
	8	409906.04	2277485.42
	9	409898.1	2277509.76
	10	409890.17	2277529.87
	11	409884.34	2277549.98
	12	409879.05	2277581.2
	13	409874.82	2277646.82
	14	409873.76	2277675.39
	15	409872.49	2277705
	16	409831.56	2277703.38
	17	409829.14	2277693.03
	18	409809.95	2277693.88
	19	409798.31	2277694.4
	20	409793.54	2277694
	21	409733.53	2277566.91
	22	409737.75	2277565.91
	23	409742.38	2277564.32
	24	409751.79	2277558.63
	25	409758.8	2277553.74
	26	409766.73	2277547.91
	27	409773.74	2277544.34
	28	409782.07	2277542.1
	29	409791.2	2277540.11
	30	409799.54	2277538.92
	31	409830.23	2277539.45
	32	409857.22	2277537.86
	33	409865.42	2277537.33
	34	409872.57	2277536.01
	35	409878.65	2277532.31
	36	409882.88	2277527.02
	37	409886.07	2277519.88
	38	409891.62	2277503.73

39	409896.65	2277487.06
40	409902.73	2277460.6
41	409911.2	2277435.47
42	409923.89	2277410.33
43	409941.36	2277382.55
44	409949.56	2277369.85
45	409958.29	2277357.41
1	409958.38	2277357.28
1	410160.36	2276960.44
2	410128.95	2276985.91
3	410108.97	2277008.11
4	410095.48	2277017.11
5	410072.2	2277039.33
6	410051.03	2277067.38
7	410036.21	2277089.07
8	410030.92	2277100.71
9	410024.67	2277120.4
10	410021.65	2277119.38
11	410014.01	2277127.48
12	410010.52	2277137.02
13	410012.53	2277124.31
14	410015.44	2277109.49
15	410023.9	2277084.88
16	410037.93	2277058.69
17	410053.27	2277034.08
18	410066.11	2277012.53
19	410078.68	2276984.88
20	410087.15	2276963.44
21	410096.67	2276945.45
22	410108.84	2276921.38
23	410123	2276891.21
24	410133.05	2276874.28
25	410142.05	2276864.22
26	410153.69	2276854.17
27	410170.63	2276842.53
28	410185.97	2276831.94
29	410200.25	2276821.89
30	410212.42	2276812.36
31	410219.31	2276807.07
32	410226.19	2276801.78
33	410230.42	2276796.22
34	410233.85	2276790.67
35	410241.4	2276777.44
36	410247.88	2276763.15
37	410252.37	2276753.36
38	410257.4	2276741.72
39	410263.36	2276727.7
40	410269.98	2276716.32
41	410277.12	2276709.18
42	410289.82	2276699.65
43	410313.64	2276684.04
44	410346.44	2276669.75
45	410368.4	2276660.23
46	410387.98	2276653.35

47	410408.62	2276644.88
48	410428.72	2276636.42
49	410452.01	2276623.71
50	410473.18	2276609.95
51	410491.16	2276595.14
52	410501.23	2276581.38
53	410509.43	2276570.14
54	410518.16	2276554.92
55	410528.74	2276531.11
56	410544.09	2276501.48
57	410559.96	2276470.25
58	410573.72	2276439.57
59	410586.41	2276408.34
60	410594.36	2276394.98
61	410606.53	2276381.75
62	410612.88	2276377.12
63	410621.87	2276373.42
64	410635.11	2276368.66
65	410656.8	2276364.42
66	410698.07	2276362.83
67	410747.29	2276364.95
68	410809.2	2276367.6
69	410838.83	2276367.6
70	410867.94	2276363.9
71	410906.56	2276359.39
72	410953.66	2276349.86
73	410991.23	2276341.93
74	411016.9	2276336.64
75	411021.8	2276335.58
76	411022.64	2276334.25
77	411022.53	2276339.42
78	411022.12	2276340.33
79	411021.07	2276340.82
80	411016.9	2276341.75
81	410949.86	2276357.39
82	410927.9	2276364.8
83	410902.49	2276374.86
84	410878.69	2276384.38
85	410856.46	2276397.61
86	410844.29	2276407.67
87	410813.59	2276432.54
88	410783.44	2276449.47
89	410744.77	2276469.41
90	410719.37	2276483.17
91	410686.57	2276502.75
92	410663.28	2276516.51
93	410645.82	2276526.4
94	410635.24	2276534.61
95	410628.08	2276541.75
96	410619.62	2276551.01
97	410609.04	2276563.18
98	410599.51	2276577.47
99	410590.52	2276591.48
100	410583.63	2276607.1

	101	410579.14	2276622.35
	102	410574.37	2276634.51
	103	410568.55	2276644.57
	104	410559.03	2276658.33
	105	410529.92	2276687.43
	106	410505.59	2276713.36
	107	410485.47	2276727.65
	108	410460.08	2276742.99
	109	410437.85	2276753.57
	110	410414.57	2276763.63
	111	410397.13	2276767.5
	112	410378.09	2276772.26
	113	410359.04	2276775.96
	114	410344.22	2276782.84
	115	410328.62	2276794.23
	116	410311.42	2276809.84
	117	410299.77	2276822.53
	118	410286.01	2276835.76
	119	410269.61	2276846.87
	120	410250.52	2276859.41
	121	410230.95	2276875.82
	122	410214.02	2276891.16
	123	410194.43	2276911.8
	124	410167.45	2276949.9
38. 18:27-6.661	1	410160.36	2276960.44
	1	410422.77	2276266.35
	2	410457.59	2276237.14
	3	410458.39	2276236.47
	4	410460.5	2276234.7
	5	410463.72	2276232
	6	410497.1	2276204
	7	410482.08	2276186.47
	8	410494.58	2276177.46
	9	410506.95	2276171.15
	10	410510.14	2276170.87
	11	410513.51	2276171.65
	12	410515.04	2276173.39
	13	410516.29	2276175.95
	14	410515.17	2276182.11
	15	410512.13	2276188.6
	16	410496.85	2276208.04
	17	410494.34	2276214.26
	18	410493.56	2276218.38
	19	410493.57	2276227.47
	20	410494.27	2276234.24
	21	410496.33	2276240.32
	22	410498.44	2276244.03
	23	410502.67	2276247.47
	24	410507.7	2276249.69
	25	410522.6	2276251.46
	26	410544.32	2276252.46
	27	410571.59	2276250.95
	28	410597.85	2276251.96
	29	410623.61	2276256.51

	30	410647.35	2276262.57
	31	410658.46	2276267.11
	32	410680.93	2276277.2
	33	410697.6	2276279.99
	34	410717.04	2276280.74
	35	410730.43	2276281
	36	410749.11	2276282.01
	37	410769.31	2276283.53
	38	410796.59	2276285.54
	39	410833.96	2276286.06
	40	410868	2276281.67
	41	410908.2	2276273.93
	42	410961.23	2276267.87
	43	410994.9	2276261.58
	44	411008.05	2276259.89
	45	411010.64	2276260.05
	46	411011.41	2276260.76
	47	411013.76	2276267.7
	48	410976.45	2276278.28
	49	410936.44	2276287.52
	50	410849.13	2276301.56
	51	410831.44	2276302.32
	52	410806.81	2276300.79
	53	410752.96	2276291.36
	54	410707.19	2276287.52
	55	410669.49	2276282.9
	56	410628.72	2276275.78
	57	410600.64	2276273.47
	58	410575.25	2276273.86
	59	410547.56	2276279.05
	60	410537.21	2276281.41
	61	410534.76	2276281.65
	62	410468.09	2276288.23
	63	410461.79	2276288.85
	64	410458.55	2276289.17
	65	410406.33	2276294.32
	66	410405.44	2276293.19
	67	410405.44	2276290.88
	68	410406.78	2276288.19
	69	410411.3	2276283.86
	70	410426.01	2276273.05
	1	410422.77	2276266.35
	1	409720.28	2277539.79
	2	409602.4	2277359.44
	3	409584.22	2277327.6
	4	409569.89	2277160.84
	5	409501.72	2276952.28
	6	409496.64	2276934.21
	7	409585.6	2276740.83
	8	409621.24	2276655.32
	9	409758.21	2276570.41
	10	409757.06	2276566.05
	11	409767.34	2276551.61
	12	409770.18	2276550.54

13	409793.27	2276543.52
14	409844.81	2276526.41
15	409874.16	2276515.76
16	409908.66	2276504.86
17	409983.67	2276486.6
18	410013.28	2276478.9
19	410039.44	2276468.13
20	410061.26	2276457.57
21	410373.53	2276361.27
22	410379.47	2276355.46
23	410406.78	2276344.47
24	410422.93	2276341
25	410445.24	2276340.05
26	410482.17	2276332.74
27	410506.41	2276330.43
28	410532.94	2276329.27
29	410575.26	2276326
30	410602.95	2276326.39
31	410627.95	2276327.92
32	410735.27	2276336.19
33	410778.35	2276340.81
34	410816.04	2276342.16
35	410844.51	2276340.24
36	410876.82	2276336.77
37	410948.74	2276323.51
38	410992.98	2276314.66
39	411023.37	2276308.09
40	411023.47	2276314.42
41	411022.95	2276315.34
42	411022.12	2276316.07
43	411020.26	2276316.59
44	411013.12	2276317.72
45	410990.6	2276321.79
46	410917.86	2276337.6
47	410864.32	2276347.69
48	410822.91	2276351.74
49	410780.49	2276348.71
50	410726.94	2276342.65
51	410654.22	2276338.6
52	410627.96	2276336.58
53	410599.68	2276338.6
54	410576.44	2276340.62
55	410539.06	2276349.71
56	410510.79	2276358.81
57	410458.26	2276373.96
58	410406.75	2276398.2
59	410354.23	2276435.57
60	410334.4	2276444.61
61	410312.3	2276447.63
62	410288.56	2276444.66
63	410265.34	2276438.6
64	410242.45	2276434.93
65	410218.87	2276434.57
66	410166.35	2276442.64

67	410121.9	2276452.75
68	410085.54	2276466.89
69	410066.34	2276478
70	410053.72	2276490.37
71	410039.08	2276509.31
72	410025.18	2276541.89
73	409999.52	2276593.54
74	409992.45	2276605.67
75	409980.33	2276622.83
76	409968.2	2276646.07
77	409955.08	2276673.34
78	409940.43	2276712.73
79	409931.62	2276739.72
80	409925.78	2276763.24
81	409919.46	2276791.57
82	409916.28	2276816.97
83	409916.19	2276844.04
84	409920.51	2276869.36
85	409928.81	2276893.54
86	409932.35	2276918.79
87	409935.38	2276965.26
88	409933.75	2277008.54
89	409931.33	2277043.03
90	409926.28	2277078.39
91	409922.24	2277114.75
92	409918.07	2277148.13
93	409914.63	2277177.23
94	409912.14	2277199.6
95	409907.29	2277230.79
96	409901.04	2277254.14
97	409890.94	2277290.51
98	409885.8	2277316.41
99	409882.62	2277333.6
100	409879.31	2277354.65
101	409877.86	2277372.49
102	409876.27	2277388.37
103	409872.3	2277416.15
104	409868.73	2277428.72
105	409864.17	2277440
106	409860.66	2277448.03
107	409856.09	2277456.16
108	409850.87	2277462.72
109	409843.97	2277470.3
110	409829.82	2277481.92
111	409813.66	2277492.52
112	409805.89	2277495.27
113	409799.52	2277496.56
114	409783.01	2277498.19
115	409774.02	2277499.34
116	409768.85	2277500.69
117	409763.29	2277503.34
118	409759.59	2277507.57
119	409754.43	2277515.77
120	409748.68	2277524.45

	121	409742.7	2277529.9
	122	409732.35	2277535.96
	123	409726.03	2277538.49
	124	409720.74	2277539.75
	1	409720.28	2277539.79
39. 18:27-6.663	1	409720.74	2277539.75
	2	409726.03	2277538.49
	3	409732.35	2277535.96
	4	409742.7	2277529.9
	5	409748.68	2277524.45
	6	409754.43	2277515.77
	7	409759.59	2277507.57
	8	409763.29	2277503.34
	9	409768.85	2277500.69
	10	409774.02	2277499.34
	11	409783.01	2277498.19
	12	409799.52	2277496.56
	13	409805.89	2277495.27
	14	409813.66	2277492.52
	15	409829.82	2277481.92
	16	409843.97	2277470.3
	17	409850.87	2277462.72
	18	409856.09	2277456.16
	19	409860.66	2277448.03
	20	409864.17	2277440
	21	409868.73	2277428.72
	22	409872.3	2277416.15
	23	409876.27	2277388.37
	24	409877.86	2277372.49
	25	409879.31	2277354.65
	26	409882.62	2277333.6
	27	409885.8	2277316.41
	28	409890.94	2277290.51
	29	409901.04	2277254.14
	30	409907.29	2277230.79
	31	409912.14	2277199.6
	32	409914.63	2277177.23
	33	409918.07	2277148.13
	34	409922.24	2277114.75
	35	409926.28	2277078.39
	36	409931.33	2277043.03
	37	409933.75	2277008.54
	38	409935.38	2276965.26
	39	409932.35	2276918.79
	40	409928.81	2276893.54
	41	409920.51	2276869.36
	42	409916.19	2276844.04
	43	409916.28	2276816.97
	44	409919.46	2276791.57
	45	409925.78	2276763.24
	46	409931.62	2276739.72
	47	409940.43	2276712.73
	48	409955.08	2276673.34
	49	409968.2	2276646.07

50	409980.33	2276622.83
51	409992.45	2276605.67
52	409999.52	2276593.54
53	410025.18	2276541.89
54	410039.08	2276509.31
55	410053.72	2276490.37
56	410066.34	2276478
57	410085.54	2276466.89
58	410121.9	2276452.75
59	410166.35	2276442.64
60	410218.87	2276434.57
61	410242.45	2276434.93
62	410265.34	2276438.6
63	410288.56	2276444.66
64	410312.3	2276447.63
65	410334.4	2276444.61
66	410354.23	2276435.57
67	410406.75	2276398.2
68	410458.26	2276373.96
69	410510.79	2276358.81
70	410539.06	2276349.71
71	410576.44	2276340.62
72	410599.68	2276338.6
73	410627.96	2276336.58
74	410654.22	2276338.6
75	410726.94	2276342.65
76	410780.49	2276348.71
77	410822.91	2276351.74
78	410864.32	2276347.69
79	410917.86	2276337.6
80	410990.6	2276321.79
81	411013.12	2276317.72
82	411020.26	2276316.59
83	411022.12	2276316.07
84	411022.95	2276315.34
85	411023.47	2276314.42
86	411023.34	2276318.38
87	411022.95	2276322.51
88	411022.91	2276328.09
89	411022.64	2276334.25
90	411021.8	2276335.58
91	411016.9	2276336.64
92	410991.23	2276341.93
93	410953.66	2276349.86
94	410906.56	2276359.39
95	410867.94	2276363.9
96	410838.83	2276367.6
97	410809.2	2276367.6
98	410747.29	2276364.95
99	410698.07	2276362.83
100	410656.8	2276364.42
101	410635.11	2276368.66
102	410621.87	2276373.42
103	410612.88	2276377.12

104	410606.53	2276381.75
105	410594.36	2276394.98
106	410586.41	2276408.34
107	410573.72	2276439.57
108	410559.96	2276470.25
109	410544.09	2276501.48
110	410528.74	2276531.11
111	410518.16	2276554.92
112	410509.43	2276570.14
113	410501.23	2276581.38
114	410491.16	2276595.14
115	410473.18	2276609.95
116	410452.01	2276623.71
117	410428.72	2276636.42
118	410408.62	2276644.88
119	410387.98	2276653.35
120	410368.4	2276660.23
121	410346.44	2276669.75
122	410313.64	2276684.04
123	410289.82	2276699.65
124	410277.12	2276709.18
125	410269.98	2276716.32
126	410263.36	2276727.7
127	410257.4	2276741.72
128	410252.37	2276753.36
129	410247.88	2276763.15
130	410241.4	2276777.44
131	410233.85	2276790.67
132	410230.42	2276796.22
133	410226.19	2276801.78
134	410219.31	2276807.07
135	410212.42	2276812.36
136	410200.25	2276821.89
137	410185.97	2276831.94
138	410170.63	2276842.53
139	410153.69	2276854.17
140	410142.05	2276864.22
141	410133.05	2276874.28
142	410123	2276891.21
143	410108.84	2276921.38
144	410096.67	2276945.45
145	410087.15	2276963.44
146	410078.68	2276984.88
147	410066.11	2277012.53
148	410053.27	2277034.08
149	410037.93	2277058.69
150	410023.9	2277084.88
151	410015.44	2277109.49
152	410012.53	2277124.31
153	410010.52	2277137.02
154	409990.84	2277190.8
155	409958.38	2277357.28
156	409958.29	2277357.41
157	409949.56	2277369.85

158	409941.36	2277382.55
159	409923.89	2277410.33
160	409911.2	2277435.47
161	409902.73	2277460.6
162	409896.65	2277487.06
163	409891.62	2277503.73
164	409886.07	2277519.88
165	409882.88	2277527.02
166	409878.65	2277532.31
167	409872.57	2277536.01
168	409865.42	2277537.33
169	409857.22	2277537.86
170	409830.23	2277539.45
171	409799.54	2277538.92
172	409791.2	2277540.11
173	409782.07	2277542.1
174	409773.74	2277544.34
175	409766.73	2277547.91
176	409758.8	2277553.74
177	409751.79	2277558.63
178	409742.38	2277564.32
179	409737.75	2277565.91
180	409733.53	2277566.91
181	409721.86	2277542.2
182	409720.28	2277539.79
1	409720.74	2277539.75
1	410478.45	2276150.68
2	410500.88	2276143.68
3	410524.69	2276134.16
4	410540.57	2276128.6
5	410547.72	2276127.28
6	410552.21	2276127.55
7	410555.92	2276129.66
8	410558.7	2276132.57
9	410560.55	2276136.14
10	410561.08	2276141.43
11	410559.89	2276148.84
12	410558.03	2276155.86
13	410553.14	2276176.22
14	410552.08	2276187.2
15	410552.08	2276196.73
16	410553.8	2276204.54
17	410555.65	2276207.71
18	410557.9	2276210.09
19	410560.94	2276212.21
20	410569.67	2276214.86
21	410587.67	2276218.82
22	410615.71	2276222.26
23	410673.12	2276230.2
24	410699.79	2276233.31
25	410717.57	2276236.29
26	410739.21	2276238.87
27	410765.14	2276238.87
28	410812.63	2276240.08

	29	410848.08	2276239.03
	30	410893.59	2276237.96
	31	410969.27	2276232.15
	32	410989.77	2276231.09
	33	410996.38	2276231.09
	34	410999.29	2276231.62
	35	411001.41	2276233.2
	36	411005.11	2276244.43
	37	411008.57	2276253.73
	38	411009.6	2276256.16
	39	411011.41	2276260.76
	40	411010.64	2276260.05
	41	411008.05	2276259.89
	42	410994.9	2276261.58
	43	410961.23	2276267.87
	44	410908.2	2276273.93
	45	410868	2276281.67
	46	410833.96	2276286.06
	47	410796.59	2276285.54
	48	410769.31	2276283.53
	49	410749.11	2276282.01
	50	410730.43	2276281
	51	410717.04	2276280.74
	52	410697.6	2276279.99
	53	410680.93	2276277.2
	54	410658.46	2276267.11
	55	410647.35	2276262.57
	56	410623.61	2276256.51
	57	410597.85	2276251.96
	58	410571.59	2276250.95
	59	410544.32	2276252.46
	60	410522.6	2276251.46
	61	410507.7	2276249.69
	62	410502.67	2276247.47
	63	410498.44	2276244.03
	64	410496.33	2276240.32
	65	410494.27	2276234.24
	66	410493.57	2276227.47
	67	410493.56	2276218.38
	68	410494.34	2276214.26
	69	410496.85	2276208.04
	70	410512.13	2276188.6
	71	410515.17	2276182.11
	72	410516.29	2276175.95
	73	410515.04	2276173.39
	74	410513.51	2276171.65
	75	410510.14	2276170.87
	76	410506.95	2276171.15
	77	410494.58	2276177.46
	78	410482.08	2276186.47
	79	410456.15	2276156.21
	1	410478.45	2276150.68
40. 18:27-6.671	1	411083.59	2276287.41
	2	411083.59	2276287.43

3	411083.23	2276288.2
4	411071.35	2276292.09
5	411053	2276296.57
6	411013.45	2276307.19
7	410909.98	2276328.37
8	410898.53	2276330.12
9	410873.55	2276333.2
10	410854.95	2276336.39
11	410848.21	2276337.15
12	410839.21	2276337.67
13	410829.04	2276337.84
14	410815.35	2276337.47
15	410747.42	2276331.29
16	410736.02	2276330.02
17	410724.75	2276328.32
18	410712.56	2276326.1
19	410698.51	2276322.8
20	410692.79	2276321.75
21	410675.77	2276319.74
22	410636.12	2276324.51
23	410631.27	2276324.79
24	410620.87	2276324.59
25	410596.44	2276325.49
26	410586.81	2276326.22
27	410580.81	2276327.17
28	410576.45	2276328.3
29	410568.94	2276331.59
30	410564.44	2276334.45
31	410550.27	2276335.88
32	410535.31	2276335.11
33	410530.19	2276333.32
34	410527.29	2276332.68
35	410522.44	2276332.19
36	410515.44	2276332.27
37	410487.45	2276334.35
38	410471.66	2276335.13
39	410440.67	2276335.6
40	410430.12	2276335.47
41	410419.93	2276336.29
42	410410.67	2276339.9
43	410408.92	2276340.73
44	410406.89	2276342.29
45	410399.84	2276349.49
46	410392.05	2276358.33
47	410388.4	2276361.99
48	410376.54	2276371.69
49	410367.99	2276380.17
50	410332.78	2276406.08
51	410326.44	2276410.06
52	410320.52	2276413.18
53	410308.87	2276417.84
54	410302.12	2276419.98
55	410289.75	2276423.18
56	410262.31	2276427.4

57	410212.04	2276437.32
58	410184.9	2276440.92
59	410178.18	2276442.38
60	410172.36	2276444.27
61	410166.35	2276447
62	410136.78	2276462.34
63	410126.72	2276467.09
64	410106.43	2276475.6
65	410090.34	2276480.98
66	410084.91	2276482.2
67	410071.05	2276484.48
68	410063.88	2276486.6
69	410058.83	2276488.8
70	410054.95	2276490.9
71	410052.4	2276492.97
72	410046.66	2276499.15
73	410044.85	2276500.43
74	410043.04	2276501.15
75	410040.04	2276501.56
76	410034.6	2276501.19
77	410018.79	2276494.86
78	410015.92	2276494.54
79	410013.6	2276495.49
80	410008.64	2276499.17
81	410002.89	2276502.38
82	409999.05	2276503.8
83	409996.32	2276504.24
84	409992.44	2276504.46
85	409988.16	2276504.22
86	409978.94	2276502.53
87	409974.91	2276502.14
88	409968.44	2276502.34
89	409961.56	2276503.17
90	409954.26	2276504.65
91	409946.47	2276506.77
92	409938.99	2276509.47
93	409928.61	2276514.05
94	409921.61	2276517.72
95	409918.36	2276519.01
96	409913.46	2276519.97
97	409907.11	2276520.33
98	409898.5	2276519.31
99	409895.54	2276519.34
100	409892.59	2276520.08
101	409889.44	2276521.56
102	409878.01	2276529.26
103	409861.18	2276539.61
104	409856.68	2276542
105	409852.54	2276543.82
106	409846.6	2276545.75
107	409839.73	2276547.27
108	409804.76	2276551.82
109	409778.85	2276554.15
110	409767.21	2276555.72

111	409763.91	2276556.43
112	409767.08	2276551.98
113	409772.28	2276550.71
114	409808.25	2276540.49
115	409860.22	2276524.94
116	409923.19	2276505.25
117	409943.61	2276498.27
118	409953.17	2276495.68
119	409982.98	2276488.74
120	410006.27	2276481.54
121	410030.06	2276475.4
122	410032.62	2276474.56
123	410036.37	2276472.54
124	410043.94	2276467.15
125	410053.49	2276461.09
126	410058.47	2276458.43
127	410373.53	2276361.27
128	410391.71	2276343.5
129	410399.55	2276337.96
130	410399.37	2276336.87
131	410400.97	2276336.21
132	410406.94	2276334.99
133	410412.72	2276334.46
134	410421.76	2276334.07
135	410440.66	2276334.3
136	410471.61	2276333.83
137	410487.38	2276333.05
138	410515.41	2276330.96
139	410522.53	2276330.88
140	410527.48	2276331.39
141	410530.51	2276332.05
142	410535.59	2276333.83
143	410550.24	2276334.58
144	410564.01	2276333.19
145	410568.33	2276330.43
146	410572.09	2276328.57
147	410576.05	2276327.05
148	410580.52	2276325.9
149	410586.64	2276324.93
150	410596.37	2276324.19
151	410620.86	2276323.29
152	410631.23	2276323.49
153	410636.04	2276323.21
154	410673.01	2276318.76
155	410676.65	2276318.53
156	410693	2276320.47
157	410698.73	2276321.52
158	410712.81	2276324.83
159	410724.96	2276327.04
160	410736.19	2276328.73
161	410747.56	2276330
162	410815.41	2276336.17
163	410829.05	2276336.54
164	410839.17	2276336.37

	165	410848.09	2276335.85
	166	410854.77	2276335.1
	167	410873.34	2276331.92
	168	410898.32	2276328.84
	169	410909.77	2276327.09
	170	410932.75	2276322.49
	171	411013.16	2276305.93
	172	411052.71	2276295.31
	173	411072.16	2276290.57
	1	411083.59	2276287.41
	1	410393.49	2276301.5
	2	410393.27	2276300.25
	3	410395.36	2276300.59
	4	410395.57	2276301.85
	1	410393.49	2276301.5
	1	410580.62	2276281.52
	2	410580.62	2276281.5
	3	410580.68	2276280.31
	4	410583.33	2276280.07
	5	410583.26	2276281.28
	1	410580.62	2276281.52
	1	410641.68	2276280.9
	2	410631.84	2276280.21
	3	410630.01	2276279.92
	4	410622.73	2276279.28
	5	410617.38	2276279.2
	6	410606.78	2276278.46
	7	410616.65	2276277.99
	8	410622.8	2276278.08
	9	410630.14	2276278.72
	10	410636.7	2276279.78
	1	410641.68	2276280.9
	1	410646.17	2276283.14
	2	410646.72	2276282.04
	3	410653.84	2276283.64
	4	410653.28	2276284.74
	1	410646.17	2276283.14
	1	411079.58	2276266.27
	2	411079.7	2276267.01
	3	411057.3	2276269.9
	4	411021.54	2276273.27
	5	411016.05	2276274.36
	6	411010.79	2276276.22
	7	411006.38	2276277.37
	8	410966.45	2276284.98
	9	410930.73	2276290.3
	10	410890.89	2276297.55
	11	410858.8	2276302.2
	12	410843.43	2276303.72
	13	410836.74	2276304.05
	14	410819.13	2276303.57
	15	410808.48	2276302.61
	16	410726.79	2276292.31
	17	410707.27	2276290.14

	18	410700.85	2276289.27
	19	410694.18	2276288.37
	20	410705.39	2276288.72
	21	410726.93	2276291.12
	22	410808.58	2276301.41
	23	410819.21	2276302.37
	24	410828.96	2276302.82
	25	410843.36	2276302.53
	26	410858.66	2276301.01
	27	410890.69	2276296.37
	28	410930.55	2276289.11
	29	410966.25	2276283.8
	30	411006.09	2276276.21
	31	411010.5	2276275.06
	32	411015.8	2276273.18
	33	411021.34	2276272.08
	1	411079.58	2276266.27
41.	-	-	-
42.	-	-	-

7. Информация о границах зон действия публичных сервитутов

Информация отсутствует

Обозначение (номер) характерной точки	Перечень координат характерных точек в системе координат, используемой для ведения Единого государственного реестра недвижимости	
	X	Y
-	-	-

8. Номер и (или) наименование элемента планировочной структуры, в границах которого расположен земельный участок планировочный район - Центральный

9. Информация о технических условиях подключения (технологического присоединения) объектов капитального строительства к сетям инженерно-технического обеспечения, определенных с учетом программ комплексного развития систем коммунальной инфраструктуры поселения, городского округа

Вид ресурса: водоснабжение, водоотведение, теплоснабжение – локальная (местная) система АО «Воткинский завод».











10. Реквизиты нормативных правовых актов субъекта Российской Федерации, муниципальных правовых актов, устанавливающих требования к благоустройству территории

Правила благоустройства города Воткинска, утвержденные Решением Воткинской городской Думы от 29.07.2020 № 548-РН.

11. Информация о красных линиях: Информация отсутствует

Обозначение (номер) характерной точки	Перечень координат характерных точек в системе координат, используемой для ведения Единого государственного реестра недвижимости	
	X	Y
-	-	-

[illegible]

Условные обозначения:		
	границы земельного участка	
	границы зон действия публичных сервитутов	нет
границы зон с особыми условиями использования территорий:		
	1. Границы водозащитной зоны, прибрежных защитных полос, береговой полосы Волжского водохранилища на р. Волга	18.00-6.221, 18.00-6.112, 18.00-6.119
	2. Границы санитарных зон инженерных коммуникаций	18.27-6.156, 18.27-6.813, 18.27-6.206, 18.27-6.180, 18.27-6.201, 18.27-6.97, 18.27-6.05, 18.00-6.266, 18.27-6.180, 18.27-6.108, 18.27-6.395, 18.27-6.110, 18.27-6.240, 18.27-6.231, 18.27-6.172, 18.27-6.185, 18.27-6.177, 18.27-6.348, 18.27-6.456, 18.00-6.511, 18.27-6.470, 18.27-6.451, 18.27-6.440, 18.27-6.509, 18.27-6.622, 18.00-6.655
	3. Границы защитной зоны, зон охраны, территории объекта культурного наследия	18.27-6.417, 18.27-6.480, 18.27-8.17, 18.27-8.13
	4. Границы санитарно-защитной зоны предприятий, сооружений и иных объектов	18.27-6.618, 18.27-6.641
	5. Границы зон затопления, подтопления	18.27-6.660, 18.27-6.662, 18.27-6.661, 18.27-6.663, 18.27-6.671
	границы зон планируемого размещения объектов капитального строительства в соответствии с утвержденной документацией на планировку территории	нет
	границы, в пределах которых разрешается строительство объектов капитального строительства, устанавливаемых с учетом минимальных отступов от границ земельного участка с учетом соблюдения противопожарных мероприятий	не утверждена
	красная линия	не утверждена

Земельный участок относится к территориальной зоне промышленных предприятий IV-V классов опасности – П-2.

				ГП 39/01-2022								
Заказчик: АО «Воткинский завод»												
И.	Лист	лист	№ докум.	Подп.	Дата							
Городской земельный участок по адресу: ТР «Волга», кв. 2				<table><tr><td>Страница</td><td>Лист</td><td>Листов</td></tr><tr><td>ГП</td><td>1</td><td>1</td></tr></table>			Страница	Лист	Листов	ГП	1	1
Страница	Лист	Листов										
ГП	1	1										
Разработ.	Ясенович И.С.		Однот. градостроительная									
Проверил	Гурка С.Ю.		Утвержден проект/группа градостроительств Администрации города «СМ» ТР «Волга», кв. 2. Бумага 3-м 5-10-37									
Масштаб 1:300												
Согласовано: С.К. Исаев												
Согласовано: С.К. Исаев												